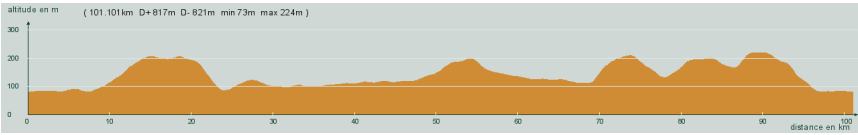
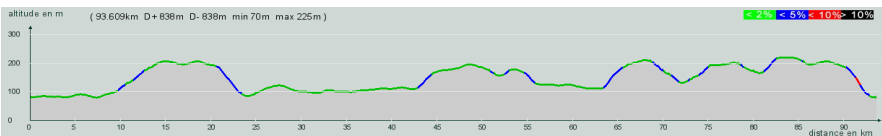
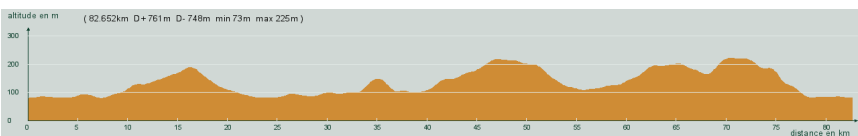


ALC ST-ASTIER		CIRCUIT N° 100/14	
- Violet -			
101,100 km 817 m	82 599	<p>St-Astier - Gravelle - Sortie, à gauche, route des Clèdes - La Chapelle-Gonaguet - Lisle - Bourdeilles - A gauche (pont) puis à droite - Brantôme - Pont, à gauche puis à droite, D78 - 3 km, à droite, D78 - 2,9 km, à droite, D74 - St-Front d'Alemps - A droite, D3 - Agonac - Château-l'Evêque - Côte du Château - 4 km, à gauche, C301 - Carrefour D2, à droite, D2 - 3,5 km (bas de Bussac), à gauche, D109 - Mensignac - Chantepoule - A gauche, D103 - Léguillac-de-l'Auche - St-Astier</p> 	
- Rouge -			
93,600 km 838 m	78 437	<p>St-Astier - Gravelle - Sortie, à gauche, route des Clèdes - La Chapelle-Gonaguet - Lisle - Bourdeilles - A gauche (pont) puis à droite - Brantôme - A droite, pont - Rond-point, D939 (direction Périgueux), puis à gauche, D69 - Agonac - Château-l'Evêque - Côte du Château - 4 km, à gauche, C301 - Carrefour D2, à droite, D2 - 3,5 km (bas de Bussac), à gauche, D109 - Mensignac - Chantepoule - St-Astier</p> 	
- Bleu -			
82,700 km 761 m	62 935	<p>St-Astier - Gravelle - Sortie, à gauche, route des Clèdes - Mensignac - Tocane - Lisle - Tout droit, D78 - Carrefour D2, à gauche, D2 - St-Vivien - A droite, D106 - Bourdeilles - A droite (pont) puis à gauche - Sortie, à droite, D106 - Carrefour D939, à droite, D939 - 2,6 km, à droite, D106E1 - Toujours D106E1 - Carrefour D2, à gauche, D2 - 3,6 km (bas de Bussac), à droite, D109 - Mensignac - Chantepoule - A gauche, D103 - Léguillac-de-l'Auche - St-Astier</p> 	
- Vert -			
67,000 km 558 m	57 386	<p>St-Astier - Avant Gravelle, à gauche - Mensignac - Tocane - Lisle - Tout droit, D78 - Carrefour D2, à gauche, D2 - Après le pont, à droite - Creyssac - Carrefour D106, à droite, D106 - Bourdeilles - A droite (pont) puis à droite, D78 - Carrefour D2, à gauche, D2 - Carrefour D109 (bas de Bussac), à droite, D109 - Carrefour D1, à gauche, D1 - La Chapelle-Gonaguet - A droite - Gravelle - St-Astier</p> 