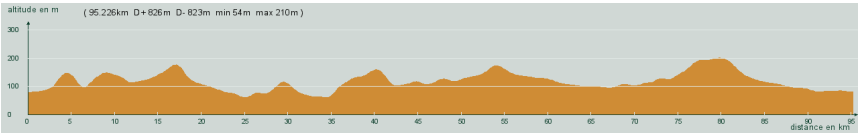
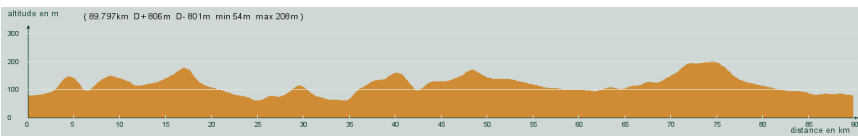
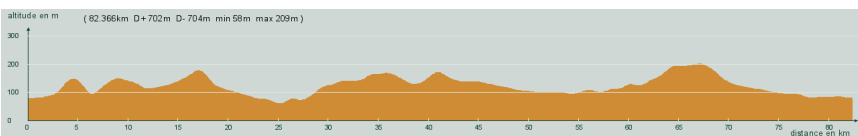


ALC ST-ASTIER		CIRCUIT N° 95/26	
- Violet -			
95,200 km 826 m	78 635	<p><b>St-Astier - St-Germain du Salembre - St-Vincent de Connezac - La Garde - St-Martin de Ribérac - Ribérac - La Borie - Allemans - 4,7 km, à droite, D97E - Lusignac - 3,6 km, à gauche - St-Martial Viveyrol - Tout droit - Cherval - A droite, D102 - Carrefour D708, tout droit, D102 - La Tour-Blanche - St-Just - St-Vivien - Carrefour D78, tout droit, D2 - Bas de Bussac, à droite, D109 - Mensignac - Tout droit puis à gauche - Gravelle - St-Astier</b></p> 	
- Rouge -			
89,800 km 806 m	72 379	<p><b>St-Astier - St-Germain du Salembre - St-Vincent de Connezac - La Garde - St-Martin de Ribérac - Ribérac - La Borie - Allemans - 4,7 km, à droite, D97E - Lusignac - Verteillac - D708, direction Ribérac - Sortie, à gauche, D1 - 2,6 km, à gauche, D106 - Carrefour D99, à droite puis à gauche, D106 - Chapdeuil - St-Just - St-Vivien - Carrefour D78, tout droit, D2 - Bas de Bussac, à droite, D109 - Mensignac - Tout droit puis à gauche - Gravelle - St-Astier</b></p> 	
- Bleu -			
82,400 km 702 m	57 845	<p><b>St-Astier - St-Germain du Salembre - St-Vincent de Connezac - La Garde - St-Martin de Ribérac - Ribérac - La Borie - Allemans - Bertric-Burée - A gauche, D708 puis à droite, D106 - Coutures - Carrefour D1, tout droit, D106 - Carrefour D99, à droite puis à gauche, D106 - Chapdeuil - St-Just - St-Vivien - Carrefour D78, tout droit, D2 - Bas de Bussac, à droite, D109 - Mensignac - Tout droit puis à gauche - Gravelle - St-Astier</b></p> 	
- Vert -			
65,800 km 530 m	34 874	<p><b>St-Astier - Neuvic-Gare - St-Germain du Salembre - St-Vincent de Connezac - La Garde - St-Martin de Ribérac - Ribérac - La Borie - Léparre - Bas de St-Victor, à droite - Tocane - Mensignac - A droite puis à gauche - Gravelle - St-Astier</b></p> 