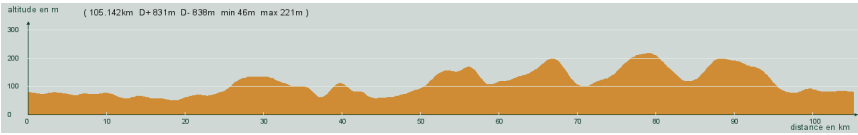
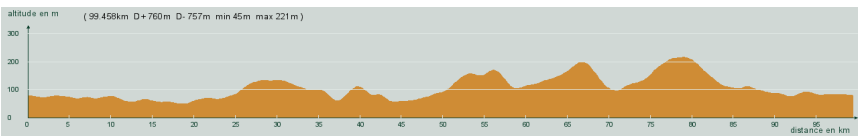
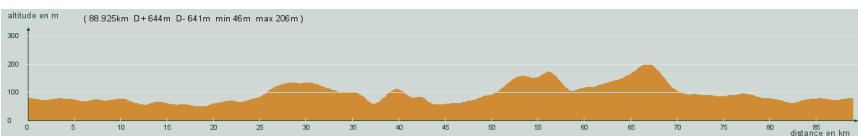


ALC ST-ASTIER		CIRCUIT N° 100/18	
- Violet -		<p><i>Tour de France 2014, CLM Bergerac/Périgueux, de la D709 jusqu'en bas de Coulounieix, après l'autoroute, soit 41,5 km</i></p>	
<p>105,100 km 831 m</p>	<p>87 338</p>	<p>St-Astier - St-Front de Pradoux - Mussidan - St-Géry - A gauche - Bosset - A gauche, C203 - 4,3 km, à droite (ne pas suivre la direction Lunas) - Lunas - A droite puis à gauche - Ginestet - Stop, à droite; puis rond-point, C2, direction Bergerac - Carrefour D709, tout droit, D4E3 - Lagudal - Beleymas - Villamblard - Sargaillou - Manzac - Coursac - Tout droit, D4 - 0,7 km après l'autoroute, à gauche, direction "Créa Vallée Nord" - 0,6 km, à droite - Coulounieix - Razac - Gravelle - St-Astier</p> 	
- Rouge -		<p><i>Tour de France 2014, CLM Bergerac/Périgueux, de la D709 en bas de la descente de Coursac, soit 40 km</i></p>	
<p>99,400 km 760 m</p>	<p>75 544</p>	<p>St-Astier - St-Front de Pradoux - Mussidan - St-Géry - A gauche - Bosset - A gauche, C203 - 4,3 km, à droite (ne pas suivre la direction Lunas) - Lunas - A droite puis à gauche - Ginestet - Stop, à droite; puis rond-point, C2, direction Bergerac - Carrefour D709, tout droit, D4E3 - Lagudal - Beleymas - Villamblard - Sargaillou - Manzac - Coursac - Tout droit, D4 - Bas de la descente, à gauche - Razac - Gravelle - St-Astier</p> 	
- Bleu -		<p><i>Tour de France 2014, CLM Bergerac/Périgueux, de la D709 à Manzac, soit 28 km</i></p>	
<p>88,900 km 644 m</p>	<p>57 252</p>	<p>St-Astier - St-Front de Pradoux - Mussidan - St-Géry - A gauche - Bosset - A gauche, C203 - 4,3 km, à droite (ne pas suivre la direction Lunas) - Lunas - A droite puis à gauche - Ginestet - Stop, à droite; puis rond-point, C2, direction Bergerac - Carrefour D709, tout droit, D4E3 - Lagudal - Beleymas - Villamblard - Sargaillou - Manzac - Bruc - Neuvic - St-Astier</p> 	
- Vert -		<p><i>Tour de France 2014, CLM Bergerac/Périgueux, du carrefour D38/D4 (bas de Beleymas) jusqu'en bas de la descente de Coursac, soit 25 km</i></p>	
<p>73,100 km 548 m</p>	<p>40 059</p>	<p>St-Astier - St-Front de Pradoux - Mussidan - Villamblard - Sargaillou - Manzac - Coursac - Tout droit, D4 - Bas de la descente, à gauche - Razac - Gravelle - St-Astier</p> 