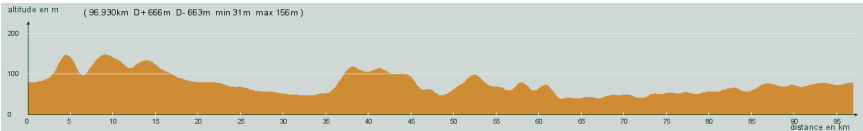
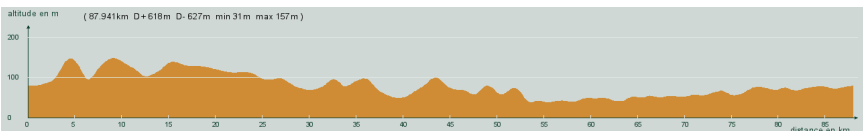
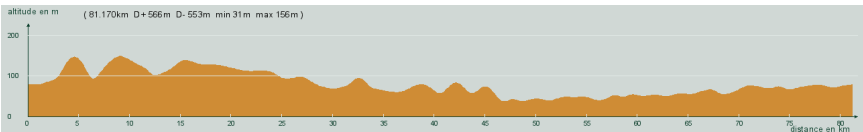


ALC ST-ASTIER		CIRCUIT N° 95/04	
- Violet -			
96,900 km 666 m	64 535	<p>St-Astier - St-Germain du Salembre - St-Vincent de Connezac - Sortie, à gauche, D44 - Ponteyraud - St-Vincent-Jalmoutiers - St-Aulaye - La Poste - A gauche, D10 - St-Michel l'Ecluse - Carrefour D730, à gauche, D730 - Eygurande-et-Gardedeuil - Montpon - St-Front de Pradoux - St-Astier</p>	
- Rouge -			
87,900 km 618 m	54 322	<p>St-Astier - St-Germain du Salembre - D44, direction St-Vincent de Connezac - 2,8 km (motocross), à gauche - St-Jean d'Ataux - A droite, D41 - Echourgnac - A droite puis à gauche, D41 - Toujours tout droit - Carrefour D730, à gauche, D730 - Eygurande-et-Gardedeuil - Montpon - St-Front de Pradoux - St-Astier</p>	
- Bleu -			
81,200 km 566 m	45 959	<p>St-Astier - St-Germain du Salembre - D44, direction St-Vincent de Connezac - 2,8 km (motocross), à gauche - St-Jean d'Ataux - A droite, D41 - Echourgnac - A droite puis à gauche, D41 - 7,3 km, à gauche, D11 - Carrefour D730, à gauche, D730 - Montpon - St-Front de Pradoux - St-Astier</p>	
- Vert -			
64,100 km 408 m	26 153	<p>St-Astier - Neuvic-Gare - St-Germain du Salembre - D44, direction St-Vincent de Connezac - 2,8 km (motocross), à gauche - St-Jean d'Ataux - A droite, D41 - St-Michel de Double - Tout droit, D13 - Carrefour D3, à gauche, D3 - St-Front de Pradoux - St-Astier</p>	