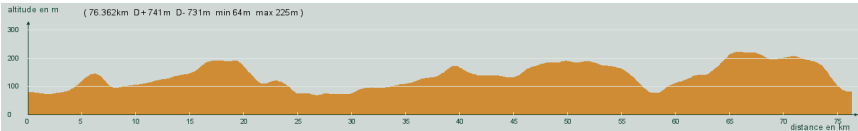
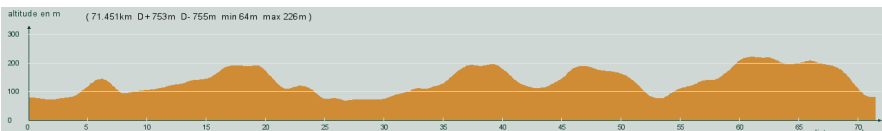
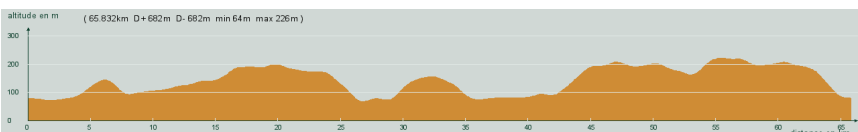


ALC ST-ASTIER		CIRCUIT N° 75/28	
- Violet -		Un concentré de routes rarement empruntées	
76,400 km 741 m	56 612	<p>St-Astier - Gare de St-Léon - Grassat - Carrefour D41, tout droit - Auriac - Carrefour D39, à droite, D39 - Etang de St-Aquilin - Les Trois Pierres - A gauche, D109 - La Pougé - A droite - Douchapt - Centre, à gauche - Carrefour D710, à gauche, D710 - St-Méard de Drôme - Léparre - Coutures - A droite, D106 - Carrefour D1, tout droit, D106 - Carrefour D99, à droite puis à gauche, D106 - Chapdeuil - A droite, direction Chevalerie - 2,5 km, à gauche - Pouvezey - Carrefour D103, à droite, D103 - Les Silos - Montagnier - Tocane - La Quintinie - Chantepoule - St-Astier</p>	
- Rouge -		Un concentré de routes rarement empruntées	
71,500 km 753 m	53 840	<p>St-Astier - Gare de St-Léon - Grassat - Carrefour D41, tout droit - Auriac - Carrefour D39, à droite, D39 - Etang de St-Aquilin - Les Trois Pierres - A gauche, D109 - La Pougé - A droite - Douchapt - Centre, à gauche - Carrefour D710, à gauche, D710 - St-Méard de Drôme - Léparre - Celles - Flayac - Grand-Brassac - Les Silos - Montagnier - Tocane - La Quintinie - Chantepoule - St-Astier</p>	
- Bleu -		Un concentré de routes rarement empruntées	
65,800 km 682 m	44 876	<p>St-Astier - Gare de St-Léon - Grassat - Carrefour D41, tout droit - Auriac - Carrefour D39, à droite, D39 - Etang de St-Aquilin - Les Trois Pierres - A gauche, D109 - Segonzac - St-Méard de Drôme - St-Victor - Montagnier - Tocane - Lisle - Mensignac - Chantepoule - St-Astier</p>	
- Vert -		Un concentré de routes rarement empruntées	
57,400 km 594 m	34 096	<p>St-Astier - Gare de St-Léon - Grassat - Carrefour D41, tout droit - Auriac - Carrefour D39, à droite, D39 - Etang de St-Aquilin - Les Trois Pierres - A gauche, D109 - Segonzac - St-Méard de Drôme - Bas de St-Victor, à droite - Tocane - Mensignac - Chantepoule - St-Astier</p>	