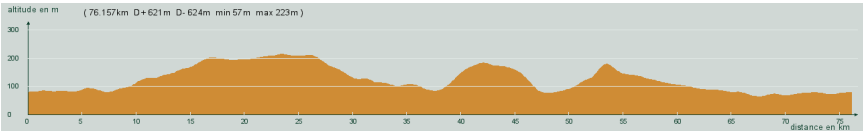
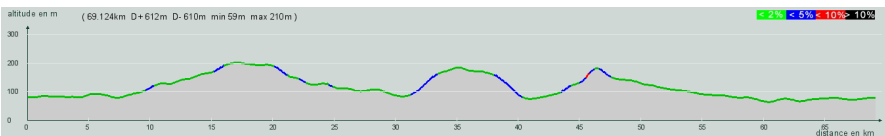
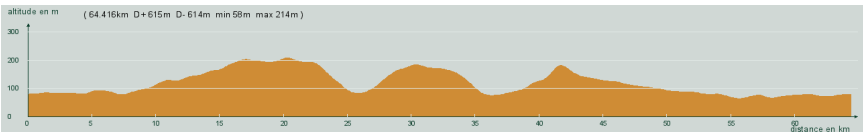


ALC ST-ASTIER		CIRCUIT N° 75/13	
- Violet -	47 320	76,200 km 621 m	<p><b>St-Astier - Gravelle - Sortie, à gauche, route des Clèdes - Mensignac - La Chapelle-Gonaguet - La Lande - Carrefour D2, à gauche, D2 - Carrefour D78, à gauche, D78 - Lisle - Les Silos - Montagnier - Tocane - La Martinie - Les Trois Pierres - Etang de St-Aquilin - St-Germain du Salembre - Neuvic-Gare - St-Astier</b></p> 
- Rouge -	42 289	69,100 km 612 m	<p><b>St-Astier - Gravelle - Sortie, à gauche, route des Clèdes - Mensignac - A droite, D109 - Bas de Bussac - A gauche, D2 - Carrefour D78, à gauche, D78 - Lisle - Les Silos - Montagnier - Tocane - La Martinie - Les Trois Pierres - Etang de St-Aquilin - St-Germain du Salembre - Neuvic-Gare - St-Astier</b></p> 
- Bleu -	39 606	64,400 km 615 m	<p><b>St-Astier - Gravelle - Sortie, à gauche, route des Clèdes - Mensignac - Lisle - Les Silos - Montagnier - Tocane - La Martinie - Les Trois Pierres - Etang de St-Aquilin - St-Germain du Salembre - Neuvic-Gare - St-Astier</b></p> 
- Vert -	19 312	58,700 km 329 m	<p><b>St-Astier - Gravelle - Sortie, à gauche, route des Clèdes - Mensignac - Tocane - St-Méard de Drôme - Segonzac - L'Hôpital - A gauche, D104 - 2,1 km, à gauche puis à droite - Carrefour D44 (motocross), à gauche, D44 - St-Germain du Salembre - Neuvic-Gare - St-Astier</b></p> 