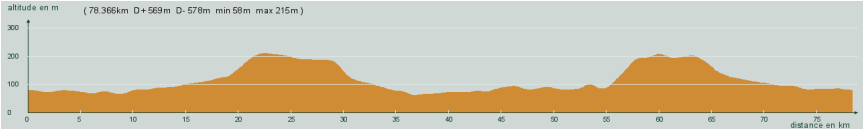
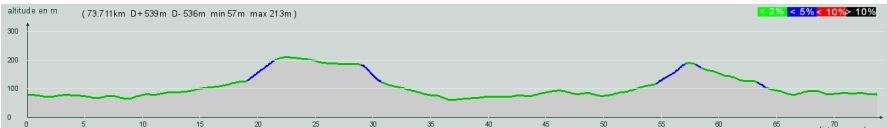
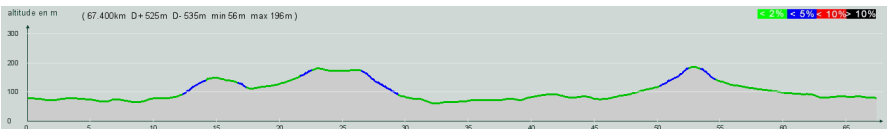


ALC ST-ASTIER		CIRCUIT N° 75/08	
- Violet -			
78,400 km 569 m	○	<p>St-Astier - Neuvic-Gare - St-Germain du Salembre - Etang de St-Aquilin - L'Hôpital - La Garde - St-Martin de Ribérac - Ribérac - La Borie - Léparre - Direction St-Victor - Bas de St-Victor, à droite - Lisle - Mensignac - Tout droit puis à gauche - Gravelle - St-Astier</p>	
- Rouge -			
73,700 km 539 m	○	<p>St-Astier - Neuvic-Gare - St-Germain du Salembre - Etang de St-Aquilin - L'Hôpital - La Garde - St-Martin de Ribérac - Ribérac - La Borie - Léparre - Direction St-Victor - Bas de St-Victor, à droite - Carrefour D103 (bas de Montagrier), à droite, D103 - Tocane - Mensignac - Tout droit, D710 - 5,2 km, à droite - Gravelle - St-Astier</p>	
- Bleu -			
67,400 km 525 m	○	<p>St-Astier - Neuvic-Gare - St-Germain du Salembre - St-Vincent de Connezac - La Garde - Le Prunier - Ribérac - La Borie - Léparre - Direction St-Victor - Bas de St-Victor, à droite - Carrefour D103 (bas de Montagrier), à droite, D103 - Tocane - Mensignac - A droite puis à gauche - Gravelle - St-Astier</p>	
- Vert -			
59,200 km 494 m	○	<p>St-Astier - Neuvic-Gare - St-Germain du Salembre - Etang de St-Aquilin - Segonzac - St-Méard de Drôme - Tout droit, D104 - Après le pont, à droite - Carrefour D104E, à droite, D104E - Bas de St-Victor, à droite - Carrefour D103 (bas de Montagrier), à droite, D103 - Tocane - Mensignac - A droite puis à gauche - Gravelle - St-Astier</p>	