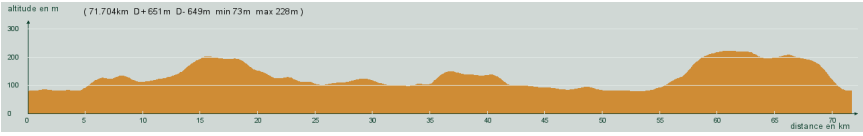
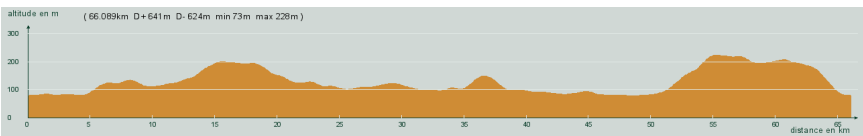
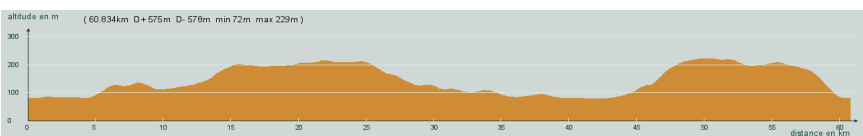
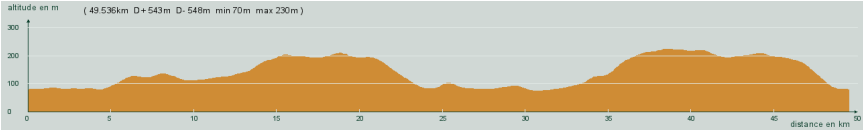


ALC ST-ASTIER	<b>CIRCUIT N° 70/18</b>	
<b>- Violet -</b>    71,700 km 651 m	46 677	<p><b>St-Astier - Légouillac-de-l'Auche - Entrée, à droite - 1 km, à gauche - Carrefour route Gravelle/Mensignac, à gauche - Mensignac - Tout droit, D109 - Bas de Bussac - A gauche, D2 - Carrefour D78, à droite, D78 - Bourdeilles - A gauche (pont) puis à gauche, D106 - 3,5 km, à droite - Avant Paussac, à gauche, D93 - St-Vivien - A gauche, D2 - Après le pont, à droite - Lisle - Tocane - La Martinie - Les Trois Pierres - Chantepoule - St-Astier</b></p>  <p style="font-size: small;">(71.704km D+661m D-649m min 73m max 228m)</p>
ALC ST-ASTIER	<b>CIRCUIT N° 70/18</b>	
<b>- Rouge -</b>    66,100 km 641 m	42 370	<p><b>St-Astier - Légouillac-de-l'Auche - Entrée, à droite - 1 km, à gauche - Carrefour route Gravelle/Mensignac, à gauche - Mensignac - Tout droit, D109 - Bas de Bussac - A gauche, D2 - Carrefour D78, à droite, D78 - Bourdeilles - A gauche (pont) puis à gauche, D106 - St-Vivien - A gauche, D2 - Après le pont, à droite - Lisle - Tocane - Chantepoule - St-Astier</b></p>  <p style="font-size: small;">(66.089km D+641m D-624m min 73m max 228m)</p>
ALC ST-ASTIER	<b>CIRCUIT N° 70/18</b>	
<b>- Bleu -</b>    60,800 km 575 m	34 960	<p><b>St-Astier - Légouillac-de-l'Auche - Entrée, à droite - 1 km, à gauche - Carrefour route Gravelle/Mensignac, à gauche - Mensignac - La Chapelle-Gonaguet - Sortie, à gauche - La Lande - Carrefour D2, à gauche, D2 - Carrefour D78, à gauche, D78 - Lisle - Tocane - La Martinie - Les Trois Pierres - Chantepoule - St-Astier</b></p>  <p style="font-size: small;">(60.834km D+575m D-578m min 72m max 229m)</p>
ALC ST-ASTIER	<b>CIRCUIT N° 70/18</b>	
<b>- Vert -</b>    49,500 km 543 m	26 879	<p><b>St-Astier - Légouillac-de-l'Auche - Entrée, à droite - 1 km, à gauche - Carrefour route Gravelle/Mensignac, à gauche - Mensignac - Lisle - A gauche, D1 (direction Les Silos) - Après le pont, à gauche - Carrefour D103, à gauche, D103 - Tocane - La Martinie - Les Trois Pierres - Chantepoule - St-Astier</b></p>  <p style="font-size: small;">(49.536km D+543m D-548m min 70m max 230m)</p>