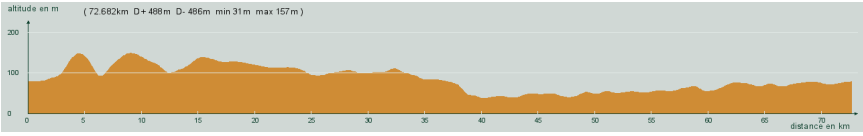
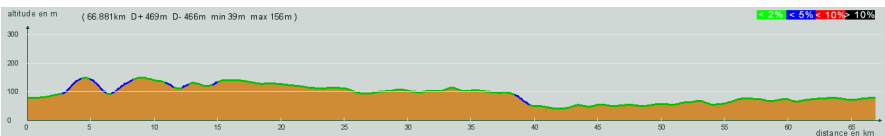
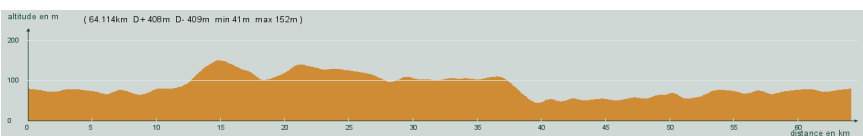


ALC ST-ASTIER	<b>CIRCUIT N° 70/02</b>	
<p style="text-align: center;"><b>- Violet -</b></p> <p style="text-align: center;">72,700 km 488 m</p>	35 478	<p><b>St-Astier - St-Germain du Salembre</b> - D44, direction St-Vincent de Connezac - 2,8 km (motocross), à gauche - St-Jean d'Ataux - A droite, D41 - Echourgnac - St-Barthélémy de Bellegarde - Montpon - <b>St-Front de Pradoux - St-Astier</b></p> 
ALC ST-ASTIER	<b>CIRCUIT N° 70/02</b>	
<p style="text-align: center;"><b>- Rouge -</b></p> <p style="text-align: center;">66,900 km 469 m</p>	31 376	<p><b>St-Astier - St-Germain du Salembre</b> - St-Vincent de Connezac - Centre, à gauche, D41E1 - Echourgnac - St-Barthélémy de Bellegarde - St-Laurent des Hommes - <b>St-Front de Pradoux - St-Astier</b></p> 
ALC ST-ASTIER	<b>CIRCUIT N° 70/02</b>	
<p style="text-align: center;"><b>- Bleu -</b></p> <p style="text-align: center;">64,100 km 408 m</p>	26 153	<p><b>St-Astier - Neuvic-Gare - St-Germain du Salembre</b> - D44, direction St-Vincent de Connezac - 2,8 km (motocross), à gauche - St-Jean d'Ataux - A droite, D41 - St-Michel de Double - Tout droit, D13 - Carrefour D3, à gauche, D3 - <b>St-Front de Pradoux - St-Astier</b></p> 
ALC ST-ASTIER	<b>CIRCUIT N° 70/02</b>	
<p style="text-align: center;"><b>- Vert -</b></p> <p style="text-align: center;">52,300 km 373 m</p>	19 508	<p><b>St-Astier - Neuvic-Gare - St-Germain du Salembre</b> - D44, direction St-Vincent de Connezac - 2,8 km (motocross), à gauche - St-Jean d'Ataux - A droite, D41 - Carrefour D709, tout droit, D41 - 4,3 km, à gauche - Les Loubeaux - 0,5 km, à gauche - La Forêt - Carrefour D709, à droite, D709 - Beauronne - <b>St-Front de Pradoux - St-Astier</b></p> 