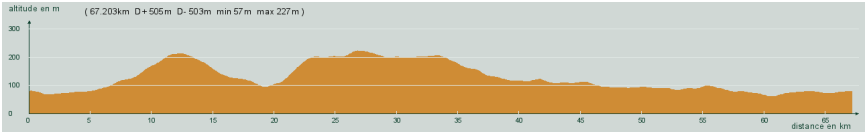
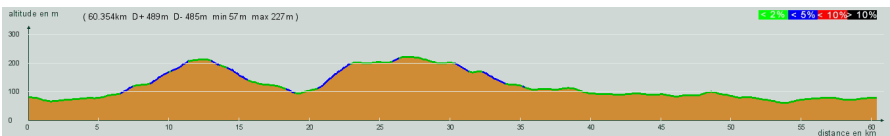
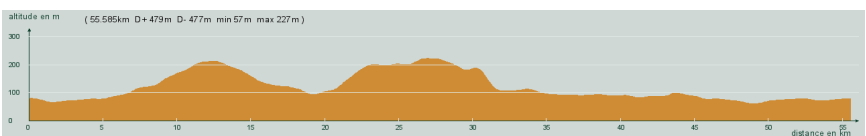


ALC ST-ASTIER	<b>CIRCUIT N° 65/08</b>	
<b>- Violet -</b>  67,200 km 505 m	33 936	<p><b>St-Astier - Montanceix - Coursac - Manzac - Sargaillou - Les Trois Frères - St-Mayme-de-Péreyrol - A droite, D42 - Carrefour D21, à gauche, D21 - Lambertie - Bordas - Manzac - Bruc - Neuvic - St-Astier</b></p> 
ALC ST-ASTIER	<b>CIRCUIT N° 65/08</b>	
<b>- Rouge -</b>  60,400 km 489 m	29 536	<p><b>St-Astier - Montanceix - Coursac - Manzac - Sargaillou - Les Trois Frères - St-Mayme-de-Péreyrol - A gauche - Carrefour D43, à gauche, D43 - Bordas - Manzac - Bruc - Neuvic - St-Astier</b></p> 
ALC ST-ASTIER	<b>CIRCUIT N° 65/08</b>	
<b>- Bleu -</b>	Attention à la fin de descente, à Grun	
55,600 km 479 m	26 632	<p><b>St-Astier - Montanceix - Coursac - Manzac - Sargaillou - A gauche, D42 - 3,4 km (0,4 km avant Les Trois Frères), à gauche, direction Le Pleyssac - 1,1 km, à droite - Grun - Carrefour D43, à gauche, D43 - Manzac - Bruc - Neuvic - St-Astier</b></p> 
ALC ST-ASTIER	<b>CIRCUIT N° 65/08</b>	
<b>- Vert -</b>  50,700 km 395 m	20 027	<p><b>St-Astier - Montanceix - Coursac - Rossignol - St-Paul de Serre - Manzac - Bruc - Grignols - Dans le bourg, à droite - Carrefour D6089, tout droit - Neuvic - St-Astier</b></p> 