
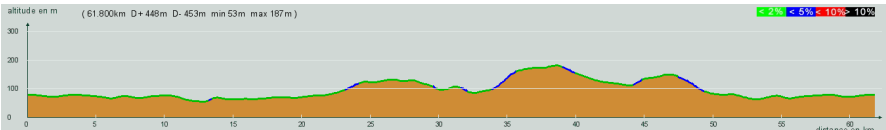
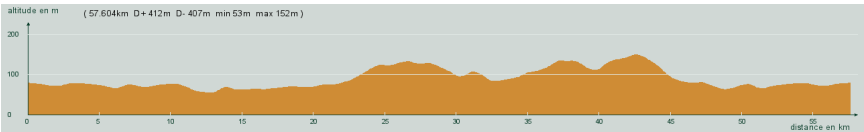


ALC ST-ASTIER	<b>CIRCUIT N° 65/03</b>	
<b>- Violet -</b>  66,700 km 465 m	31 016	<p>St-Astier - Faye - Beauronne - 2 km, à gauche - Les Loubeaux - Carrefour D41, à gauche, D41 - St-André de Double - A droite, D13 - La Garde - 5,4 km, à droite - Les Forêts - Carrefour D109, à droite, D109 - St-Vincent de Connezac - St-Germain du Salembre - Neuvic-Gare - St-Astier</p> 
ALC ST-ASTIER	<b>CIRCUIT N° 65/03</b>	
<b>- Rouge -</b>  61,800 km 448 m	27 686	<p>St-Astier - Faye - Beauronne - 2 km, à gauche - Les Loubeaux - Carrefour D41, à gauche, D41 - St-André de Double - A droite, D13 - La Garde - St-Vincent de Connezac - St-Germain du Salembre - Neuvic-Gare - St-Astier</p> 
ALC ST-ASTIER	<b>CIRCUIT N° 65/03</b>	
<b>- Bleu -</b>  57,600 km 412 m	23 731	<p>St-Astier - Faye - Beauronne - 2 km, à gauche - Les Loubeaux - Carrefour D41, à gauche, D41 - St-André de Double - A droite, D13 - Carrefour D44, à droite, D44 - St-Vincent de Connezac - St-Germain du Salembre - Neuvic-Gare - St-Astier</p> 
ALC ST-ASTIER	<b>CIRCUIT N° 65/03</b>	
<b>- Vert -</b>  51,000 km 349 m	17 799	<p>St-Astier - Faye - Beauronne - 2 km, à gauche - Les Loubeaux - Carrefour D41, à droite, D41 - Carrefour D709, à gauche, D709 - St-Vincent de Connezac - St-Germain du Salembre - Neuvic-Gare - St-Astier</p> 