

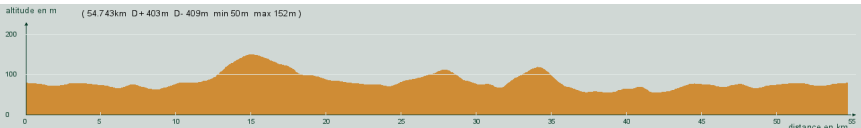



ALC ST-ASTIER	<b>CIRCUIT N° 60/01</b>	
<p style="background-color: #800080; color: white; padding: 2px;">- Violet -</p> <p style="font-size: 24px; font-weight: bold;">62,700 km</p> <p style="font-size: 24px; font-weight: bold;">444 m</p>	<p style="font-size: 24px; font-weight: bold;">27 839</p>	<p><b>St-Astier - Neuvic-Gare - St-Germain du Salembre - D44, direction St-Vincent de Connezac - 2,8 km (motocross), à gauche - St-Jean d'Ataux - Tout droit - La Veyssière - A gauche, D709 - Beauronne - St-Michel de Double - A gauche puis tout droit, D13 - Carrefour D3, à gauche, D3 - St-Front de Pradoux - St-Astier</b></p> <div style="text-align: center;">  </div>
ALC ST-ASTIER	<b>CIRCUIT N° 60/01</b>	
<p style="background-color: #ff0000; color: white; padding: 2px;">- Rouge -</p> <p style="font-size: 24px; font-weight: bold;">58,100 km</p> <p style="font-size: 24px; font-weight: bold;">417 m</p>	<p style="font-size: 24px; font-weight: bold;">24 228</p>	<p><b>St-Astier - Neuvic-Gare - St-Germain du Salembre - D44, direction St-Vincent de Connezac - 2,8 km (motocross), à gauche - St-Jean d'Ataux - A droite, D41 - St-Michel de Double - St-Front de Pradoux - St-Astier</b></p> <div style="text-align: center;">  </div>
ALC ST-ASTIER	<b>CIRCUIT N° 60/01</b>	
<p style="background-color: #0000ff; color: white; padding: 2px;">- Bleu -</p> <p style="font-size: 24px; font-weight: bold;">54,700 km</p> <p style="font-size: 24px; font-weight: bold;">403 m</p>	<p style="font-size: 24px; font-weight: bold;">22 044</p>	<p><b>St-Astier - Neuvic-Gare - St-Germain du Salembre - D44, direction St-Vincent de Connezac - 2,8 km (motocross), à gauche - St-Jean d'Ataux - A droite, D41 - Carrefour D709, à gauche, D709 - Beauronne - D40, direction St-Michel de Double - Carrefour D38, à gauche, D38 - St-Front de Pradoux - St-Astier</b></p> <div style="text-align: center;">  </div>
ALC ST-ASTIER	<b>CIRCUIT N° 60/01</b>	
<p style="background-color: #008000; color: white; padding: 2px;">- Vert -</p> <p style="font-size: 24px; font-weight: bold;">45,800 km</p> <p style="font-size: 24px; font-weight: bold;">336 m</p>	<p style="font-size: 24px; font-weight: bold;">15 389</p>	<p><b>St-Astier - Neuvic-Gare - St-Germain du Salembre - D44, direction St-Vincent de Connezac - 2,8 km (motocross), à gauche - St-Jean d'Ataux - Tout droit - La Veyssière - A gauche, D709 - Beauronne - St-Front de Pradoux - St-Astier</b></p> <div style="text-align: center;">  </div>