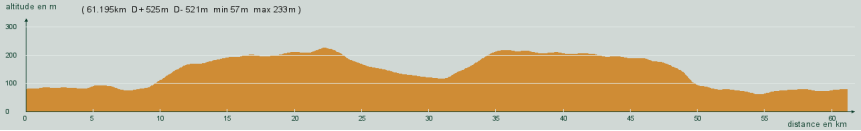
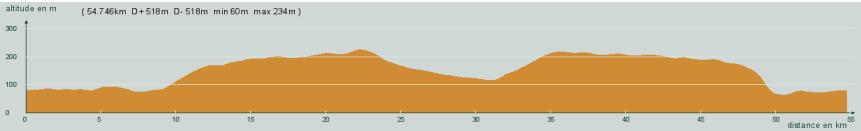
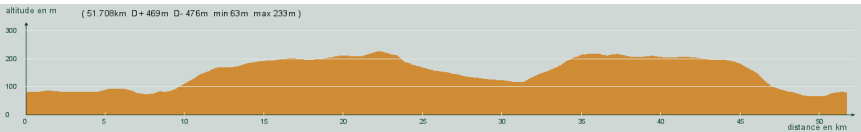
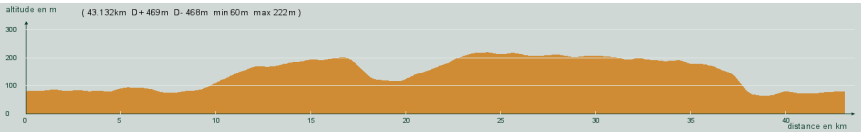


ALC ST-ASTIER	CIRCUIT N° 60/17	
<p style="text-align: center;">- Violet -</p> <p style="text-align: center;">61,200 km 525 m</p>	32 130	<p>St-Astier - Gravelle - Razac - Coulounieix - Atur - Le Pont du Cerf - Coursac - A droite puis à gauche, route de Bruyols - Guillassou - A gauche - Carrefour D44, à droite, D44 - Neuvic - St-Astier</p>  <p style="font-size: small;">(61.195km D+525m D- 521m min 57m max 233m)</p>
<p style="text-align: center;">- Rouge -</p> <p style="text-align: center;">54,700 km 518 m</p>	28 335	<p>St-Astier - Gravelle - Razac - Coulounieix - Atur - Le Pont du Cerf - Coursac - A droite puis à gauche, route de Bruyols - Guillassou - A droite - St-Léon - St-Astier</p>  <p style="font-size: small;">(54.746km D+518m D- 518m min 60m max 234m)</p>
<p style="text-align: center;">- Bleu -</p> <p style="text-align: center;">51,700 km 469 m</p>	24 247	<p>St-Astier - Gravelle - Razac - Coulounieix - Atur - Le Pont du Cerf - Coursac - A droite puis à gauche, route de Bruyols - Carrefour D107, à droite, D107 - St-Astier</p>  <p style="font-size: small;">(51.708km D+469m D- 476m min 63m max 233m)</p>
<p style="text-align: center;">- Vert -</p> <p style="text-align: center;">43,100 km 469 m</p>	20 214	<p>St-Astier - Gravelle - Razac - Coulounieix - Après l'église, rond-point, à droite, avenue des Eglantiers - Bas de descente, à droite, D4 - Coursac - A droite puis à gauche, route de Bruyols - Guillassou - A droite - St-Léon - St-Astier</p>  <p style="font-size: small;">(43.132km D+469m D- 468m min 60m max 222m)</p>