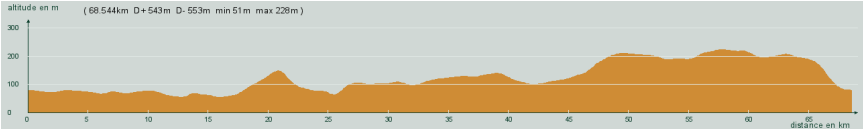
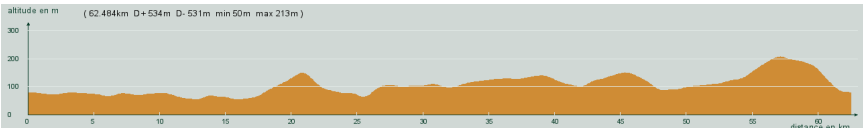
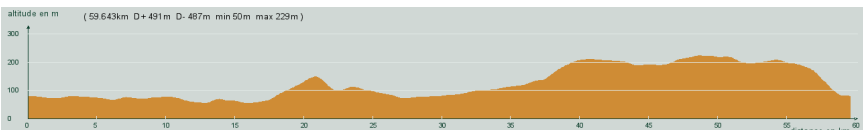
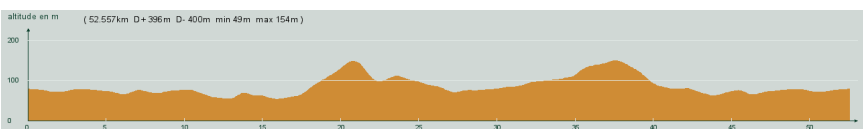


ALC ST-ASTIER	CIRCUIT N° 65/15
<p data-bbox="124 174 256 208">- Violet -</p> <p data-bbox="153 383 292 450">68,500 km 543 m</p>	<p data-bbox="331 293 1476 405">St-Astier - St-Front de Pradoux - A droite puis à gauche - Le Châtenet - Carrefour D40, à gauche, D40 - St-Michel de Double - A droite, D13 puis D41 - Carrefour D709, à gauche, D709 - St-Vincent de Connezac - L'Hôpital - Chantepoule - St-Astier</p>  <p data-bbox="470 517 1337 645">altitude en m (68.544km D+543m D-553m min 51m max 228m)</p>
<p data-bbox="124 656 256 689">- Rouge -</p> <p data-bbox="153 864 292 931">62,500 km 534 m</p>	<p data-bbox="331 763 1476 875">St-Astier - St-Front de Pradoux - A droite puis à gauche - Le Châtenet - Carrefour D40, à gauche, D40 - St-Michel de Double - A droite, D13 puis D41 - St-Jean d'Ataux - A gauche - Carrefour D44 (motocross), à droite, D44 - St-Germain du Salembre - Etang de St-Aquilin - St-Aquilin - St-Astier</p>  <p data-bbox="470 999 1337 1126">altitude en m (62.484km D+534m D-531m min 50m max 213m)</p>
<p data-bbox="124 1137 256 1171">- Bleu -</p> <p data-bbox="153 1346 292 1413">59,600 km 491 m</p>	<p data-bbox="331 1256 1476 1368">St-Astier - St-Front de Pradoux - A droite puis à gauche - Le Châtenet - Carrefour D40, à droite, D40 - Beauronne - A gauche, D709 - St-Vincent de Connezac - L'Hôpital - Chantepoule - St-Astier</p>  <p data-bbox="470 1480 1337 1608">altitude en m (59.643km D+491m D-487m min 50m max 229m)</p>
<p data-bbox="124 1619 256 1653">- Vert -</p> <p data-bbox="153 1827 292 1895">52,600 km 396 m</p>	<p data-bbox="331 1738 1476 1850">St-Astier - St-Front de Pradoux - A droite puis à gauche - Le Châtenet - Carrefour D40, à droite, D40 - Beauronne - A gauche, D709 - St-Vincent de Connezac - St-Germain du Salembre - Neuvic-Gare - St-Astier</p>  <p data-bbox="470 1962 1337 2089">altitude en m (52.557km D+396m D-400m min 49m max 154m)</p>