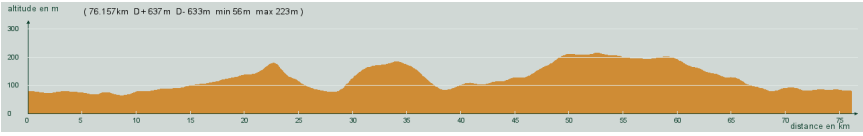
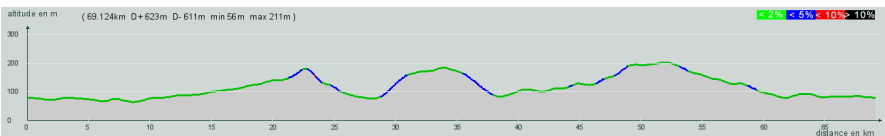
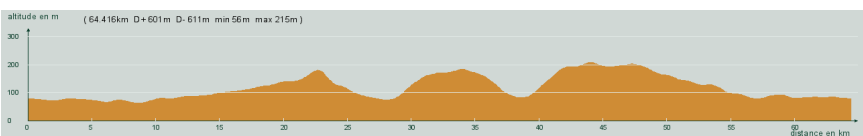


ALC ST-ASTIER	CIRCUIT N° 75/15	
<p style="text-align: center;">- Violet -</p> <p style="text-align: center;">76,200 km 637 m</p>	48 539	<p>St-Astier - Neuvic-Gare - St-Germain du Salembre - Etang de St-Aquilin - Les Trois Pierres - La Martinie - Tocane - Montagrier - Les Silos - Lisle - A gauche, D78 - Carrefour D2, à droite, D2 - 9,3 km, à droite - La Lande - La Chapelle-Gonaguet - Mensignac - A gauche, D710 - 5,2 km, à droite - Gravelle - St-Astier</p> 
ALC ST-ASTIER	CIRCUIT N° 75/15	
<p style="text-align: center;">- Rouge -</p> <p style="text-align: center;">69,100 km 623 m</p>	43 049	<p>St-Astier - Neuvic-Gare - St-Germain du Salembre - Etang de St-Aquilin - Les Trois Pierres - La Martinie - Tocane - Montagrier - Les Silos - Lisle - A gauche, D78 - Carrefour D2, à droite, D2 - 5,8 km (bas de Bussac), à droite, D109 - Mensignac - A gauche, D710 - 5,2 km, à droite - Gravelle - St-Astier</p> 
ALC ST-ASTIER	CIRCUIT N° 75/15	
<p style="text-align: center;">- Bleu -</p> <p style="text-align: center;">64,400 km 601 m</p>	38 704	<p>St-Astier - Neuvic-Gare - St-Germain du Salembre - Etang de St-Aquilin - Les Trois Pierres - La Martinie - Tocane - Montagrier - Les Silos - Lisle - Mensignac - A gauche, D710 - 5,2 km, à droite - Gravelle - St-Astier</p> 
ALC ST-ASTIER	CIRCUIT N° 75/15	
<p style="text-align: center;">- Vert -</p> <p style="text-align: center;">58,700 km 325 m</p>	19 078	<p>St-Astier - Neuvic-Gare - St-Germain du Salembre - D44, direction St-Vincent de Connezac - 2,8 km (motocross), à droite - L'Hôpital - Segonzac - St-Méard de Drôme - Tocane - Mensignac - Tout droit, D710 - 5,2 km, à droite - Gravelle - St-Astier</p> 