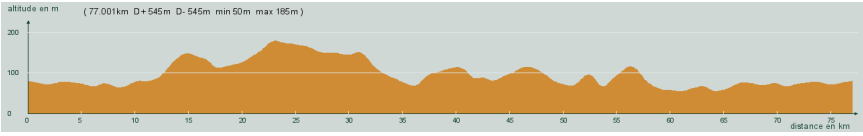
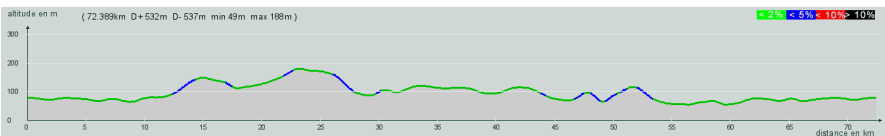
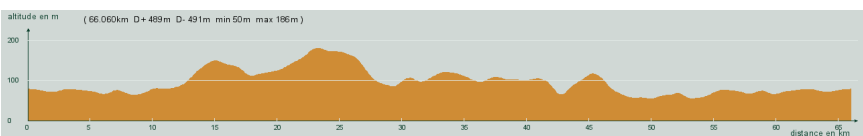


ALC ST-ASTIER	CIRCUIT N° 75/03	
<p style="text-align: center;">- Violet -</p> <p style="text-align: center;">77,000 km 545 m</p>	41 965	<p>St-Astier - Neuvic-Gare - St-Germain du Salembre - St-Vincent de Connezac - La Garde - A gauche, D43 - Vanxains - La Jemaye - Echourgnac - St-Michel de Double - St-Front de Pradoux - St-Astier</p> 
<p style="text-align: center;">- Rouge -</p> <p style="text-align: center;">72,400 km 532 m</p>	38 517	<p>St-Astier - Neuvic-Gare - St-Germain du Salembre - St-Vincent de Connezac - La Garde - A gauche, D43 puis à gauche, D13 - Bas de St-André de Double - Echourgnac - St-Michel de Double - St-Front de Pradoux - St-Astier</p> 
<p style="text-align: center;">- Bleu -</p> <p style="text-align: center;">66,100 km 489 m</p>	32 323	<p>St-Astier - Neuvic-Gare - St-Germain du Salembre - St-Vincent de Connezac - La Garde - A gauche, D43 puis à gauche, D13 - Toujours D13 - St-Michel de Double - St-Front de Pradoux - St-Astier</p> 
<p style="text-align: center;">- Vert -</p> <p style="text-align: center;">60,600 km 402 m</p>	24 361	<p>St-Astier - Neuvic-Gare - St-Germain du Salembre - St-Vincent de Connezac - Sortie, à gauche, D44 - Carrefour D13, à gauche, D13 - St-André de Double - Carrefour D41, à gauche, D41 - Carrefour D709, à droite, D709 - Beauronne - Faye - St-Astier</p> 