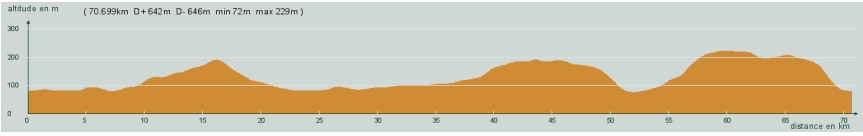
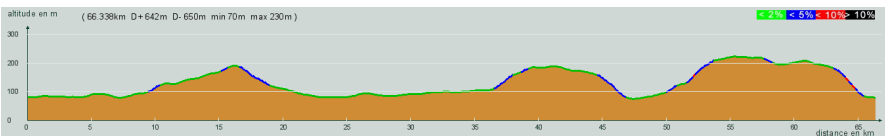
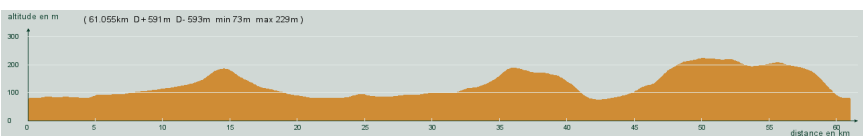


ALC ST-ASTIER	<b>CIRCUIT N° 70/17</b>	
<p style="text-align: center;"><b>- Violet -</b></p> <p style="text-align: center;">70,700 km 642 m</p>	45 389	<p><b>St-Astier - Gravelle</b> - Sortie, à gauche, route des Clèdes - <b>Mensignac - Tocane</b> - Lisle - 1,5 km, à gauche - Carrefour D2, à gauche, D2 - St-Vivien - St-Just - Chapdeuil - Deuxième à gauche, direction Chevalerie - 2,5 km, à gauche, C3 - Pouvezey - Carrefour D103, à droite, D103 - Les Silos - Montagrier - <b>Tocane - La Martinie - Les Trois Pierres - Chantepoule - St-Astier</b></p> 
<p style="text-align: center;"><b>- Rouge -</b></p> <p style="text-align: center;">66,300 km 642 m</p>	42 565	<p><b>St-Astier - Gravelle</b> - Sortie, à gauche, route des Clèdes - <b>Mensignac - Tocane</b> - Lisle - 1,5 km, à gauche - Carrefour D2, à gauche, D2 - St-Vivien - St-Just - Les Silos - Montagrier - <b>Tocane - La Martinie - Les Trois Pierres - Chantepoule - St-Astier</b></p> 
<p style="text-align: center;"><b>- Bleu -</b></p> <p style="text-align: center;">61,100 km 591 m</p>	36 110	<p><b>St-Astier - Avant Gravelle</b>, à gauche - <b>Mensignac - Tocane</b> - Lisle - 1,5 km, à gauche - Carrefour D2, à gauche, D2 - St-Vivien - Les Silos - Montagrier - <b>Tocane - La Martinie - Les Trois Pierres - Chantepoule - St-Astier</b></p> 
<p style="text-align: center;"><b>- Vert -</b></p> <p style="text-align: center;">51,000 km 445 m</p>	22 695	<p><b>St-Astier - Gravelle</b> - Sortie, à gauche, route des Clèdes - <b>Mensignac - Tocane - La Martinie - Les Trois Pierres</b> - Etang de St-Aquilin - St-Germain du Salembre - Neuvic-Gare - <b>St-Astier</b></p> 