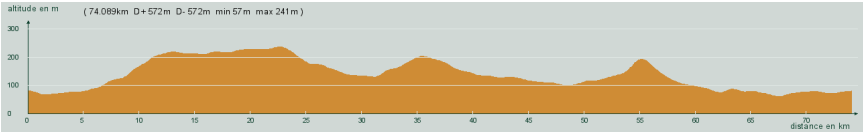
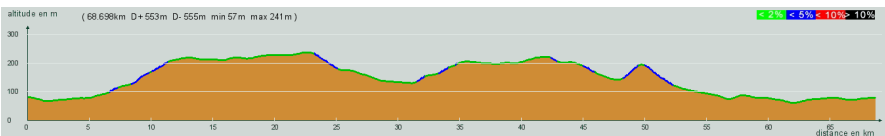
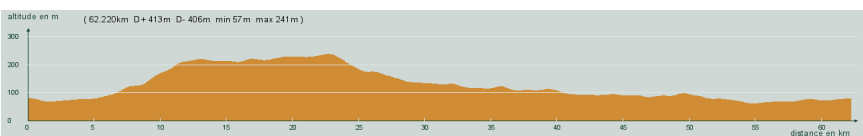
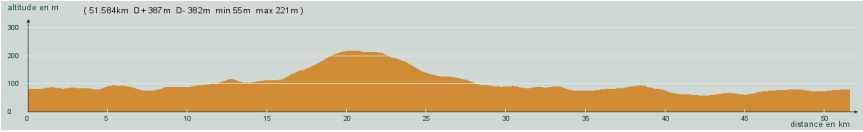


ALC ST-ASTIER	CIRCUIT N° 70/12	
<p style="text-align: center;">- Violet -</p> <p style="text-align: center;">74,100 km 572 m</p>	42 385	<p>St-Astier - Montanceix - Coursac - Rossignol - Eglise-Neuve de Vergt - Vergt - Lambertie - Tout droit, D21 - 3,9 km, à droite, D38 - Beauregard-et-Bassac - Pont-St-Mamet - Villablard - Jaure - Le Moulin-Marty - Neuvic - St-Astier</p>  <p><small>altitude en m (74.089km D+572m D-572m min 57m max 241m)</small></p>
<p style="text-align: center;">- Rouge -</p> <p style="text-align: center;">68,700 km 553 m</p>	37 991	<p>St-Astier - Montanceix - Coursac - Rossignol - Eglise-Neuve de Vergt - Vergt - Lambertie - Tout droit, D21 - 3,7 km, à droite, D42 - St-Mayme-de-Péreyrol - Les Trois Frères - Jaure - Le Moulin-Marty - Neuvic - St-Astier</p>  <p><small>altitude en m (68.698km D+553m D-555m min 57m max 241m)</small></p>
<p style="text-align: center;">- Bleu -</p> <p style="text-align: center;">62,200 km 413 m</p>	25 689	<p>St-Astier - Montanceix - Coursac - Rossignol - Eglise-Neuve de Vergt - Vergt - Lambertie - Bordas - Manzac - Bruc - Neuvic - Les Meuniers - St-Astier</p>  <p><small>altitude en m (62.220km D+413m D-406m min 57m max 241m)</small></p>
<p style="text-align: center;">- Vert -</p> <p style="text-align: center;">51,500 km 387 m</p>	19 931	<p>St-Astier - Gravelle - Razac - Direction Coursac - Après l'autoroute, à gauche - Carrefour D4, à droite - Coursac - Manzac - Bruc - Grignols - Dans le bourg, à droite - Carrefour D6089, tout droit - Neuvic - St-Astier</p>  <p><small>altitude en m (51.584km D+387m D-382m min 55m max 221m)</small></p>