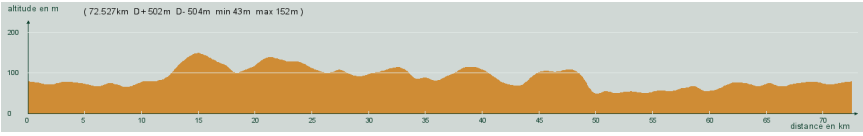
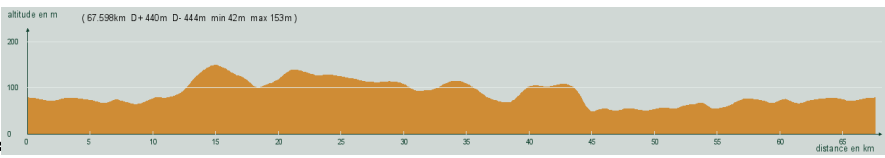
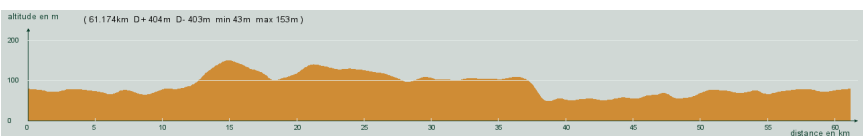


ALC ST-ASTIER	CIRCUIT N° 70/04	
<p style="text-align: center;">- Violet -</p> <p style="text-align: center;">72,500 km 502 m</p>	36 395	<p>St-Astier - Neuvic-Gare - St-Germain du Salembre - D44, direction St-Vincent de Connezac - 2,8 km (motocross), à gauche - St-Jean d'Ataux - A droite, D41 - St-André de Double - Etang de La Jemaye - La Jemaye - Echourgnac - St-Michel de Double - A droite puis tout droit, D13 - 3 km, à gauche - Gamanson - Carrefour D3, à gauche, D3 - St-Front de Pradoux - St-Astier</p> 
ALC ST-ASTIER	CIRCUIT N° 70/04	
<p style="text-align: center;">- Rouge -</p> <p style="text-align: center;">67,600 km 440 m</p>	29 744	<p>St-Astier - Neuvic-Gare - St-Germain du Salembre - D44, direction St-Vincent de Connezac - 2,8 km (motocross), à gauche - St-Jean d'Ataux - A droite, D41 - Echourgnac - St-Michel de Double - A droite puis tout droit, D13 - 3 km, à gauche - Gamanson - Carrefour D3, à gauche, D3 - St-Front de Pradoux - St-Astier</p> 
ALC ST-ASTIER	CIRCUIT N° 70/04	
<p style="text-align: center;">- Bleu -</p> <p style="text-align: center;">61,200 km 404 m</p>	24 725	<p>St-Astier - Neuvic-Gare - St-Germain du Salembre - D44, direction St-Vincent de Connezac - 2,8 km (motocross), à gauche - St-Jean d'Ataux - A droite, D41 - St-Michel de Double - Tout droit, D13 - 3 km, à gauche - Gamanson - Carrefour D3, à gauche, D3 - St-Front de Pradoux - St-Astier</p> 
ALC ST-ASTIER	CIRCUIT N° 70/04	
<p style="text-align: center;">- Vert -</p> <p style="text-align: center;">52,300 km 370 m</p>	19 351	<p>St-Astier - Neuvic-Gare - St-Germain du Salembre - D44, direction St-Vincent de Connezac - 2,8 km (motocross), à gauche - St-Jean d'Ataux - A droite, D41 - Carrefour D709, tout droit, D41 - 4,3 km, à gauche - Les Loubeaux - 0,5 km, à gauche - La Forêt - Carrefour D709, à droite, D709 - St-Front de Pradoux - St-Astier</p> 