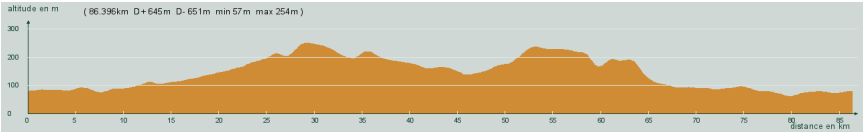
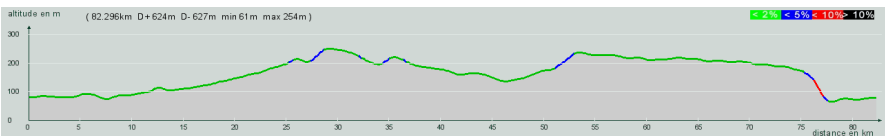
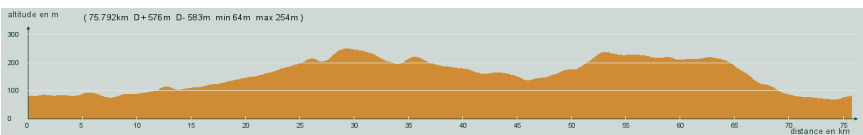


ALC ST-ASTIER	CIRCUIT N° 85/09	
- Violet - 86,400 km 645 m	55 728	<p>St-Astier - Gravelle - Razac - Direction Coursac - Après l'autoroute, à gauche - Le Pont du Cerf - Notre-Dame de Sanilhac - 1 km, à gauche - Marsaneix - A gauche - Carrefour D2, à droite, D2 - Lacropte - Vergt - Eglise-Neuve de Vergt - Rossignol - Tout droit, D44 - 0,5 km, à gauche - Creyssensac - Tout droit - 2,4 km, à droite - St-Paul de Serre - Manzac - Bruc - Neuvic - St-Astier</p> 
ALC ST-ASTIER	CIRCUIT N° 85/09	
- Rouge - 82,300 km 624 m	51 355	<p>St-Astier - Gravelle - Razac - Direction Coursac - Après l'autoroute, à gauche - Le Pont du Cerf - Notre-Dame de Sanilhac - 1 km, à gauche - Marsaneix - A gauche - Carrefour D2, à droite, D2 - Lacropte - Vergt - Eglise-Neuve de Vergt - Rossignol - Coursac - A droite puis à gauche, route de Bruyols - Guillassou - A droite - St-Léon - St-Astier</p> 
ALC ST-ASTIER	CIRCUIT N° 85/09	
- Bleu - 75,800 km 576 m	43 661	<p>St-Astier - Gravelle - Razac - Direction Coursac - Après l'autoroute, à gauche - Le Pont du Cerf - Notre-Dame de Sanilhac - 1 km, à gauche - Marsaneix - A gauche - Carrefour D2, à droite, D2 - Lacropte - Vergt - Eglise-Neuve de Vergt - Rossignol - Coursac - Montanceix - St-Astier</p> 
ALC ST-ASTIER	CIRCUIT N° 85/09	
- Vert - 65,200 km 427 m	27 840	<p>St-Astier - Gravelle - Razac - Direction Coursac - Après l'autoroute, à gauche - Le Pont du Cerf - Notre-Dame de Sanilhac - Avant Eglise-Neuve de Vergt, à droite, D44 - Rossignol - Coursac - Manzac - Bruc - Grignols - Dans le bourg, à droite - Carrefour D6089, tout droit - Neuvic - St-Astier</p> 