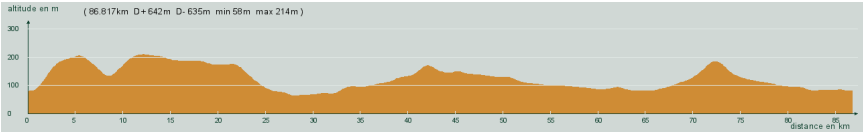
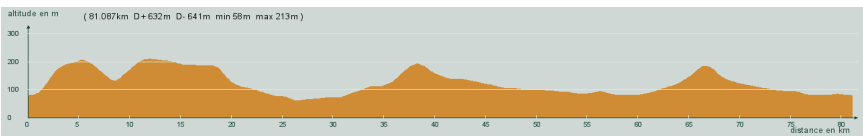
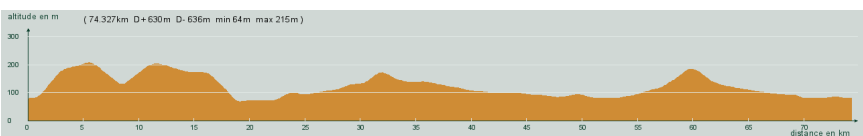


ALC ST-ASTIER	CIRCUIT N° 85/08	
<p style="background-color: purple; color: white; padding: 2px;">- Violet -</p> <p>86,800 km 642 m</p>	55 726	<p>St-Astier - St-Aquilin - L'Hôpital - La Garde - Le Prunier - Ribérac - La Borie - Léparre - Coutures - A droite, D106 - Carrefour D1, tout droit, D106 - Carrefour D99, à gauche, D99 - La Tour-Blanche - A droite, D2 - St-Just - St-Vivien - Après le pont, à droite - Lisle - Tocane - Mensignac - A droite puis à gauche - Gravelle - St-Astier</p> 
ALC ST-ASTIER	CIRCUIT N° 85/08	
<p style="background-color: red; color: white; padding: 2px;">- Rouge -</p> <p>81,100 km 632 m</p>	51 255	<p>St-Astier - St-Aquilin - L'Hôpital - La Garde - St-Martin de Ribérac - Ribérac - La Borie - Léparre - Celles - Flayac - 2,5 km, à droite, D106 - Chapdeuil - St-Just - St-Vivien - Après le pont, à droite - Lisle - Tocane - Mensignac - A droite puis à gauche - Gravelle - St-Astier</p> 
ALC ST-ASTIER	CIRCUIT N° 85/08	
<p style="background-color: blue; color: white; padding: 2px;">- Bleu -</p> <p>74,300 km 630 m</p>	46 809	<p>St-Astier - St-Aquilin - Segonzac - St-Méard de Drôme - Léparre - Coutures - A droite, D106 - Carrefour D1, tout droit, D106 - Carrefour D99, à droite puis à gauche, D106 - Chapdeuil - St-Just - St-Vivien - Après le pont, à droite - Lisle - Tocane - Mensignac - A droite puis à gauche - Gravelle - St-Astier</p> 
ALC ST-ASTIER	CIRCUIT N° 85/08	
<p style="background-color: green; color: white; padding: 2px;">- Vert -</p> <p>61,800 km 526 m</p>	32 507	<p>St-Astier - Neuvic-Gare - St-Germain du Salembre - Etang de St-Aquilin - Segonzac - St-Méard de Drôme - Bas de St-Victor, à droite - Carrefour D103, à droite, D103 - Tocane - Mensignac - Tout droit, D710 - 5,2 km, à droite - Gravelle - St-Astier</p> 