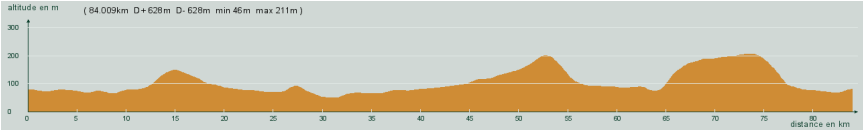
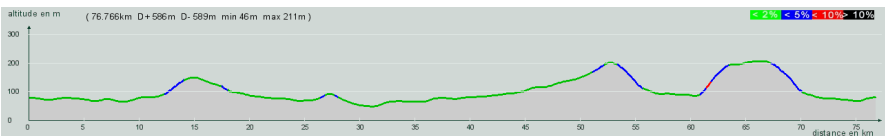
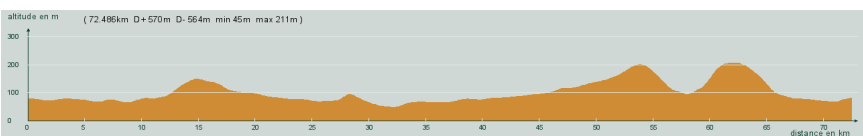


ALC ST-ASTIER	CIRCUIT N° 80/16	
<p style="background-color: purple; color: white; padding: 2px;">- Violet -</p> <p>84,000 km 628 m</p>	52 752	<p style="text-align: center;">Belle vue dans la descente vers Montrem. Stop au bas de la descente.</p> <p>St-Astier - Neuvic-Gare - St-Germain du Salembre - D44, direction St-Vincent de Connezac - 2,8 km (motocross), à gauche - St-Jean d'Ataux - A droite, D41 - Carrefour D709, à gauche, D709 - Beauronne - St-Front de Pradoux - Mussidan - Villamblard - Sargaillou - Manzac - Bruc - Grignols - Dans le bourg, à droite - 2,3 km, à droite - Carrefour D44, tout droit - Guillassou - A droite - Carrefour D107, tout droit - Carrefour D43, tout droit - 1 km, à gauche - Montrem - Montanceix - St-Astier</p> 
ALC ST-ASTIER	CIRCUIT N° 80/16	
<p style="background-color: red; color: white; padding: 2px;">- Rouge -</p> <p>76,800 km 586 m</p>	45 005	<p style="text-align: center;">Belle vue dans la descente vers Montrem. Stop au bas de la descente.</p> <p>St-Astier - Neuvic-Gare - St-Germain du Salembre - D44, direction St-Vincent de Connezac - 2,8 km (motocross), à gauche - St-Jean d'Ataux - A droite, D41 - Carrefour D709, à gauche, D709 - Beauronne - St-Front de Pradoux - Mussidan - Villamblard - Sargaillou - Manzac - Bruc - A droite, D107 - 2,5 km (sommet de côte), à droite - Carrefour D43, tout droit - 1 km, à gauche - Montrem - Montanceix - St-Astier</p> 
ALC ST-ASTIER	CIRCUIT N° 80/16	
<p style="background-color: blue; color: white; padding: 2px;">- Bleu -</p> <p>72,500 km 570 m</p>	41 325	<p style="text-align: center;">Belle vue dans la descente vers Montrem. Stop au bas de la descente.</p> <p>St-Astier - Neuvic-Gare - St-Germain du Salembre - St-Vincent de Connezac - Beauronne - St-Front de Pradoux - Mussidan - Villamblard - Sargaillou - Manzac - Tout droit - Sommet de la côte, à droite - 1 km, à gauche - Montrem - Montanceix - St-Astier</p> 
ALC ST-ASTIER	CIRCUIT N° 80/16	
<p style="background-color: green; color: white; padding: 2px;">- Vert -</p> <p>59,200 km 489 m</p>	28 949	<p style="text-align: center;">Belle vue dans la descente vers Montrem. Stop au bas de la descente.</p> <p>St-Astier - St-Front de Pradoux - Mussidan - Villamblard - Sargaillou - Manzac - Tout droit - Sommet de la côte, à droite - 1 km, à gauche - Montrem - Montanceix - St-Astier</p> 