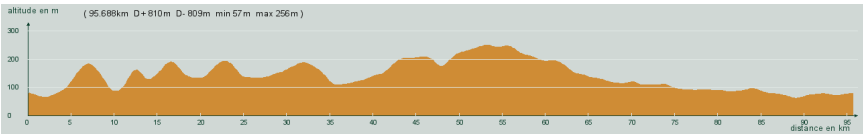
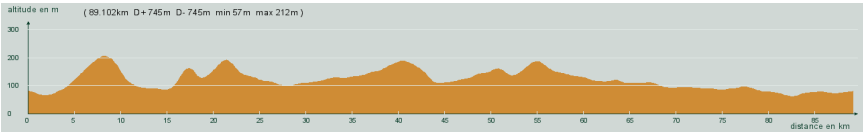
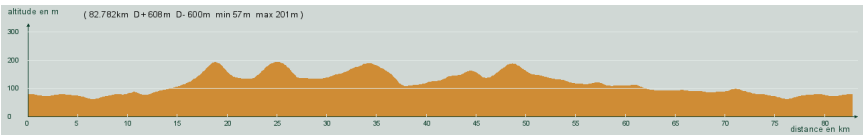


ALC ST-ASTIER	<b>CIRCUIT N° 95/25</b>	
<p style="background-color: purple; color: white; padding: 2px;">- Violet -</p>          <p>95,700 km 810 m</p>	77 517	<p><b>St-Astier</b> - Les Quatre Routes - Bruc - Grignols - <b>Jaure</b> - Villamblard - Douville - Pont-St-Mamet - A gauche, D38 - Avant Beauregard-et-Bassac, dans la côte, dans un virage, à droite - Carrefour D21, tout droit, C201, direction St-Maurice - Bas de descente, à gauche - St-Laurent des Bâtons - Tout droit - Ste-Alvère - A gauche, D2 - Carrefour D42, à gauche, D42 - 4,4 km, à gauche, D42 - Carrefour D8, à droite, D8 - <b>Lambertie</b> - <b>Bordas</b> - <b>Manzac</b> - <b>Bruc</b> - <b>Neuvic</b> - <b>St-Astier</b></p> 
ALC ST-ASTIER	<b>CIRCUIT N° 95/25</b>	
<p style="background-color: red; color: white; padding: 2px;">- Rouge -</p>          <p>89,100 km 745 m</p>	66 380	<p><b>St-Astier</b> - Les Quatre Routes - Manzac - Bruc - Grignols - <b>Jaure</b> - Villamblard - Pont-St-Mamet - Avant Beauregard-et-Bassac, dans la côte, dans un virage, à droite - Carrefour D21, tout droit, C201, direction St-Maurice - Bas de descente, à gauche - St-Laurent des Bâtons - A gauche, D8 - St-Michel de Villadeix - <b>Lambertie</b> - <b>Bordas</b> - <b>Manzac</b> - <b>Bruc</b> - <b>Neuvic</b> - <b>St-Astier</b></p> 
ALC ST-ASTIER	<b>CIRCUIT N° 95/25</b>	
<p style="background-color: blue; color: white; padding: 2px;">- Bleu -</p>          <p>82,800 km 608 m</p>	50 342	<p><b>St-Astier</b> - Neuvic - Le Moulin-Marty - <b>Jaure</b> - Villamblard - Douville - Pont-St-Mamet - A gauche, D38 - Avant Beauregard-et-Bassac, dans la côte, dans un virage, à droite - Carrefour D21, tout droit, C201, direction St-Maurice - Bas de descente, à gauche - St-Laurent des Bâtons - A gauche, D8 - St-Michel de Villadeix - <b>Lambertie</b> - <b>Bordas</b> - <b>Manzac</b> - <b>Bruc</b> - <b>Neuvic</b> - <b>St-Astier</b></p> 
ALC ST-ASTIER	<b>CIRCUIT N° 95/25</b>	
<p style="background-color: green; color: white; padding: 2px;">- Vert -</p>          <p>67,000 km 454 m</p>	30 418	<p><b>St-Astier</b> - Neuvic - Le Moulin-Marty - <b>Jaure</b> - Carrefour D4, à gauche, D4 - Sargaillou - Les Trois Frères - St-Mayme de Péreyrol - A droite, D42 - Carrefour D21, à gauche, D21 - <b>Lambertie</b> - <b>Bordas</b> - <b>Manzac</b> - <b>Bruc</b> - <b>Neuvic</b> - <b>St-Astier</b></p> 