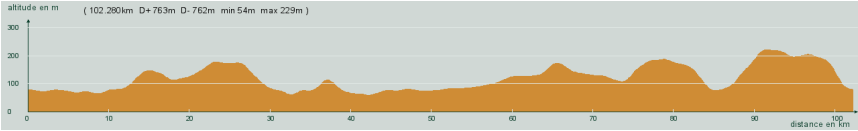
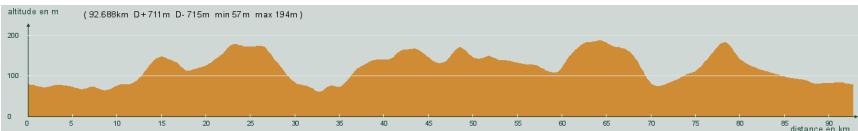
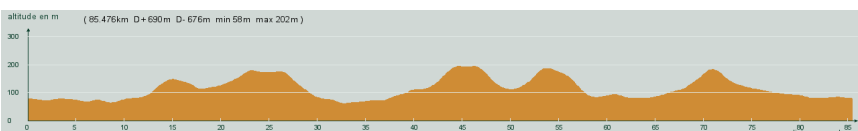


ALC ST-ASTIER	CIRCUIT N° 100/10	
<p data-bbox="124 387 292 454">102,300 km 763 m</p> <p data-bbox="308 286 331 376" style="writing-mode: vertical-rl; transform: rotate(180deg);">78 065</p>	<p data-bbox="339 230 1460 443">St-Astier - Neuvic-Gare - St-Germain du Salembre - St-Vincent de Connezac - La Garde - Le Prunier - Ribérac - La Borie - Allemans - Tout droit, D709 - 4,8 km, à droite, D97E - 0,4 km, à gauche, D100 - 4 km, à droite, D100 - 4,2 km, carrefour D1, à gauche puis à droite, D100 - Près de Nanteuil-Auriac de Bourzac - Goûts-Rossignol - A droite, D2 - Carrefour D708, tout droit, D2 - La Tour-Blanche - D2 - Avant St-Just, à droite, D103 - Les Silos - Montagrier - Tocane - Chantepoule - St-Astier</p> 	
<p data-bbox="124 902 292 969">92,700 km 711 m</p> <p data-bbox="308 801 331 891" style="writing-mode: vertical-rl; transform: rotate(180deg);">65 910</p>	<p data-bbox="339 678 1460 958">St-Astier - Neuvic-Gare - St-Germain du Salembre - St-Vincent de Connezac - La Garde - Le Prunier - Ribérac - La Borie - Allemans - Bertric-Burée - A gauche, D708 puis à droite, D106 - Coutures - Tout droit, D106 - Carrefour D1, tout droit, D106 - Carrefour D99, à gauche, D99 - La Tour-Blanche - A droite, D2 - Avant St-Just, à droite, D103 - Les Silos - Montagrier - Tocane - Mensignac - A droite puis à gauche - Gravelle - St-Astier</p> 	
<p data-bbox="124 1417 292 1485">85,500 km 690 m</p> <p data-bbox="308 1317 331 1406" style="writing-mode: vertical-rl; transform: rotate(180deg);">58 995</p>	<p data-bbox="339 1193 1460 1417">St-Astier - Neuvic-Gare - St-Germain du Salembre - St-Vincent de Connezac - La Garde - Le Prunier - Ribérac - La Borie - Léparre - Celles - Flayac - Grand-Brassac - Les Silos - Lisle - Tocane - Mensignac - A droite puis à gauche - Gravelle - St-Astier</p> 	
<p data-bbox="124 1933 292 2000">67,400 km 527 m</p> <p data-bbox="308 1821 331 1910" style="writing-mode: vertical-rl; transform: rotate(180deg);">35 520</p>	<p data-bbox="339 1709 1460 1933">St-Astier - Neuvic-Gare - St-Germain du Salembre - St-Vincent de Connezac - La Garde - Le Prunier - Ribérac - La Borie - Léparre - Bas de St-Victor, à droite - Carrefour D103 (bas de Montagrier), à droite, D103 - Tocane - Mensignac - A droite puis à gauche - Gravelle - St-Astier</p> 