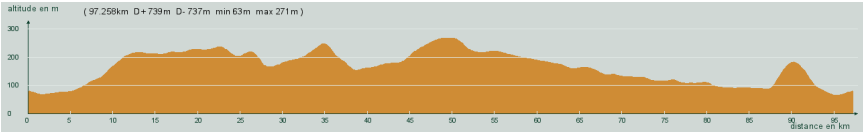
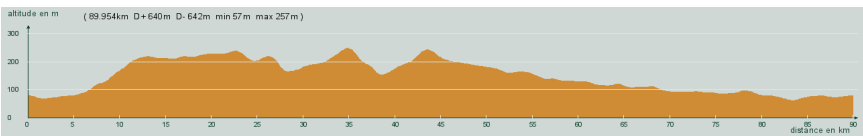
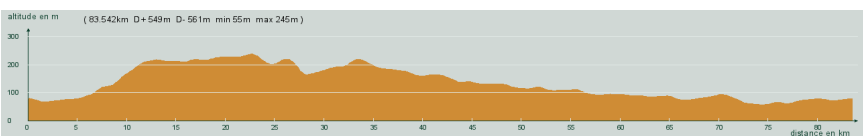
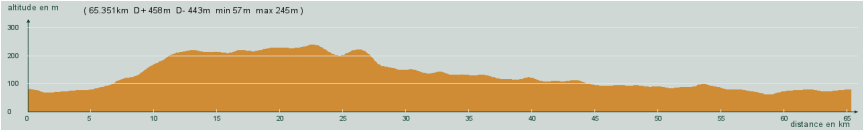


| | | |
|---|-------------------------|--|
| ALC ST-ASTIER | CIRCUIT N° 95/16 | |
| - Violet - 97,300 km 739 m | 71 905 | <p>St-Astier - Montanceix - Coursac - Rossignol - Eglise-Neuve de Vergt - Sortie, à gauche - Breuilh - Sortie, à gauche - Carrefour D45E, à gauche, D45E - Carrefour D2, à gauche, D2 - 1 km, à droite, D45E - Les Versannes - A droite puis à gauche, D6 - St-Geyrac - 5,3 km, à droite, D45 - Carrefour D47, à droite, D45 - Carrefour D710, à droite puis à gauche, D45 - Lacropte - Vergt - Lambertie - Bordas - Manzac - Bruc - St-Astier</p>  |
| ALC ST-ASTIER | CIRCUIT N° 95/16 | |
| - Rouge - 90,000 km 640 m | 57 600 | <p>St-Astier - Montanceix - Coursac - Rossignol - Eglise-Neuve de Vergt - Sortie, à gauche - Breuilh - Sortie, à gauche - Carrefour D45E, à gauche, D45E - Carrefour D2, à gauche, D2 - 1 km, à droite, D45E - Les Versannes - A droite, D710 - La Douze - Carrefour D45, à droite, D45 - Lacropte - Vergt - Lambertie - Bordas - Manzac - Bruc - Neuvic - St-Astier</p>  |
| ALC ST-ASTIER | CIRCUIT N° 95/16 | |
| - Bleu - 83,500 km 549 m | 45 842 | <p>St-Astier - Montanceix - Coursac - Rossignol - Eglise-Neuve de Vergt - Sortie, à gauche - Breuilh - Sortie, à gauche - Carrefour D45E, à gauche, D45E - Carrefour D2, à droite, D2 - Lacropte - Vergt - Lambertie - Bordas - Manzac - Bruc - Grignols - Dans le bourg, à droite - Carrefour D6089, tout droit - Neuvic - St-Astier</p>  |
| ALC ST-ASTIER | CIRCUIT N° 95/16 | |
| - Vert - 65,400 km 458 m | 29 953 | <p>St-Astier - Montanceix - Coursac - Rossignol - Eglise-Neuve de Vergt - Sortie, à gauche - Breuilh - Sortie, à gauche - Carrefour D45E, à droite, D45E - Vergt - Lambertie - Bordas - Manzac - Bruc - Neuvic - St-Astier</p>  |