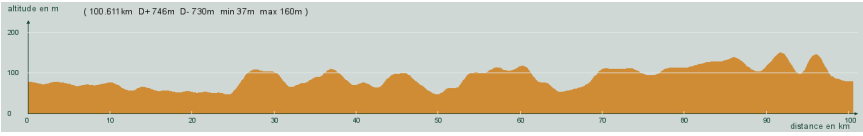
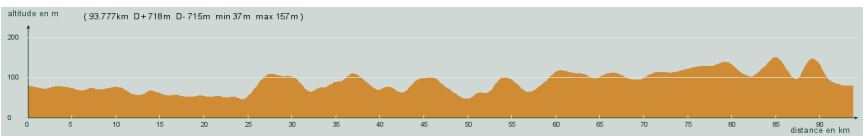
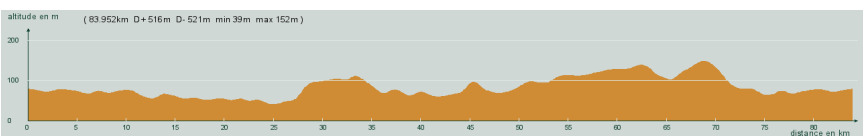


ALC ST-ASTIER	CIRCUIT N° 100/06	
<p style="text-align: center;">- Violet -</p> <p style="text-align: center;">100,600 km 746 m</p>	75 048	<p>St-Astier - St-Front de Pradoux - 7,5 km, à droite, D13 - St-Michel de Double - St-Barthélémy de Bellegarde - A gauche puis à droite, D40 - Carrefour D730, à droite, D730 - 4,5 km, à droite, D10 - St-Michel l'Ecluse - La Poste - A droite, D5 - St-Aulaye - A droite, D38 - Carrefour D11, à gauche, D38 - Echourgnac - A gauche puis à droite, D41 - St-Jean d'Ataux - St-Germain du Salembre - St-Astier</p> 
ALC ST-ASTIER	CIRCUIT N° 100/06	
<p style="text-align: center;">- Rouge -</p> <p style="text-align: center;">93,800 km 718 m</p>	67 348	<p>St-Astier - St-Front de Pradoux - 7,5 km, à droite, D13 - St-Michel de Double - St-Barthélémy de Bellegarde - A gauche puis à droite, D40 - Carrefour D730, à droite, D730 - 4,5 km, à droite, D10 - St-Michel l'Ecluse - Le Massias - A droite, D108 - Servanches - Carrefour D38, à droite, D38 - Echourgnac - A gauche puis à droite, D41 - St-Jean d'Ataux - St-Germain du Salembre - St-Astier</p> 
ALC ST-ASTIER	CIRCUIT N° 100/06	
<p style="text-align: center;">- Bleu -</p> <p style="text-align: center;">84,000 km 516 m</p>	43 344	<p>St-Astier - St-Front de Pradoux - St-Laurent des Hommes - Sortie, à droite, D12 - St-Barthélémy de Bellegarde - A gauche puis à droite, D40 - 6,3 km, à droite, D11 - 4,2 km, à droite, D41 - Echourgnac - A gauche puis à droite, D41 - St-Jean d'Ataux - A gauche - Carrefour D44 (motocross), à droite, D44 - St-Germain du Salembre - Neuvic-Gare - St-Astier</p> 
ALC ST-ASTIER	CIRCUIT N° 100/06	
<p style="text-align: center;">- Vert -</p> <p style="text-align: center;">67,300 km 401 m</p>	26 987	<p>St-Astier - St-Front de Pradoux - St-Laurent des Hommes - Centre, à droite - St-Michel de Double - Tout droit, D13 puis D41 - St-Jean d'Ataux - A gauche - Carrefour D44 (motocross), à droite, D44 - St-Germain du Salembre - Neuvic-Gare - St-Astier</p> 