




ALC ST-ASTIER	<b>SPECIAL COTES</b>	
<p style="text-align: center;">- Violet -</p> <p style="text-align: center;">- 8 côtes -</p> <p style="text-align: center;">103,200 km 973 m</p>	100 414	<p><b>St-Astier - Gare de St-Léon - Grassat - St-Germain du Salembre - Chantérac - L'Hôpital - Segonzac - St-Méard de Drôme - St-Victor - Montagnier - Les Silos - Grand-Brassac - Flayac - A droite, D99 - 2,5 km, à droite, D106 - Chapdeuil - Avant St-Just, à droite, D103 - Les Silos - Lisle - D1, direction Périgueux - 5,5 km, à gauche, D109 - Carrefour D2, tout droit - Bussac - Sortie, à droite, direction Bourliou - Bourliou - 2ème, à droite, direction Périgueux, C304 - Bas descente, à droite - Carrefour D939, à droite, D939 - Château l'Evêque - Côte du Château - 4,4 km, à gauche, C301 - Carrefour D2, tout droit - La Lande - La Chapelle-Gonaguet - Gravelle - St-Astier</b></p> 
<p style="text-align: center;">- Rouge -</p> <p style="text-align: center;">- 7 côtes -</p> <p style="text-align: center;">95,200 km 815 m</p>	77 588	<p><b>St-Astier - Gare de St-Léon - Grassat - St-Germain du Salembre - D44, direction St-Vincent de Connezac - 2,8 km (motocross), à droite - L'Hôpital - Segonzac - St-Méard de Drôme - St-Victor - Montagnier - Les Silos - Grand-Brassac - Flayac - A droite, D99 - 2,5 km, à droite, D106 - Chapdeuil - St-Just - St-Vivien - Les Silos - Lisle - D1, direction Périgueux - 5,5 km, à gauche, D109 - Carrefour D2, à droite, D2 - 3,5 km, à droite - La Lande - La Chapelle-Gonaguet - Gravelle - St-Astier</b></p> 
<p style="text-align: center;">- Bleu -</p> <p style="text-align: center;">- 5 côtes -</p> <p style="text-align: center;">84,200 km 627 m</p>	52 793	<p><b>St-Astier - Gare de St-Léon - Grassat - St-Germain du Salembre - St-Vincent de Connezac - L'Hôpital - Segonzac - St-Méard de Drôme - Léparre - Celles - Flayac - La Tour-Blanche - A droite, D2 - St-Just - St-Vivien - Carrefour D78, tout droit, D2 - 9,4 km, à droite - La Lande - La Chapelle-Gonaguet - Gravelle - St-Astier</b></p> 
<p style="text-align: center;">- Vert -</p> <p style="text-align: center;">- 3 côtes -</p> <p style="text-align: center;">70,900 km 479 m</p>	33 961	<p><b>St-Astier - Neuvic-Gare - St-Germain du Salembre - D44, direction St-Vincent de Connezac - 2,8 km (motocross), à droite - L'Hôpital - Segonzac - St-Méard de Drôme - Bas de St-Victor, à droite - Lisle - A gauche, D78 - Carrefour D2, à droite, D2 - 9,4 km, à droite - La Lande - La Chapelle-Gonaguet - Gravelle - St-Astier</b></p> 