
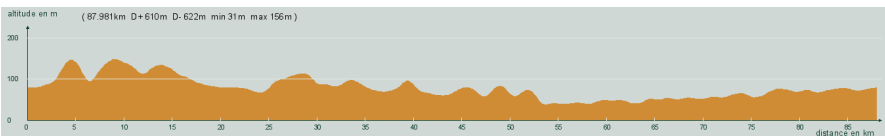
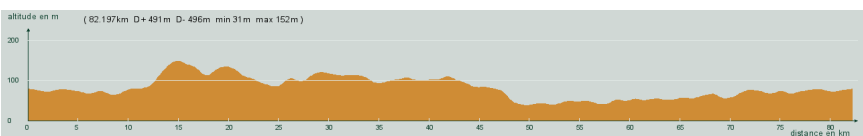


ALC ST-ASTIER	<b>CIRCUIT N° 95/01</b>	
<p style="background-color: purple; color: white; padding: 2px;">- Violet -</p>          <p>95,300 km 599 m</p>	57 085	<p><b>St-Astier - St-Germain du Salembre - St-Vincent de Connezac - Ponteyraud - St-Vincent-Jalmoutiers - St-Aulaye - A gauche, D38 - Carrefour D11, à droite, D11 - Servanches - Toujours tout droit - Carrefour D730, à gauche, D730 - Montpon - St-Front de Pradoux - St-Astier</b></p> 
ALC ST-ASTIER	<b>CIRCUIT N° 95/01</b>	
<p style="background-color: red; color: white; padding: 2px;">- Rouge -</p>          <p>88,000 km 610 m</p>	53 680	<p><b>St-Astier - St-Germain du Salembre - St-Vincent de Connezac - Sortie, à gauche, D44 - Carrefour D708, à gauche, D708 - La Jemaye - Echourgnac - A droite puis à gauche, D41 - 7,3 km, à gauche, D11 - Toujours tout droit - Carrefour D730, à gauche, D730 - Montpon - St-Front de Pradoux - St-Astier</b></p> 
ALC ST-ASTIER	<b>CIRCUIT N° 95/01</b>	
<p style="background-color: blue; color: white; padding: 2px;">- Bleu -</p>          <p>82,200 km 491 m</p>	40 360	<p><b>St-Astier - Neuvic-Gare - St-Germain du Salembre - St-Vincent de Connezac - Sortie, à gauche, D44 - Carrefour D13, à gauche, D13 - Bas de St-André de Double - Echourgnac - St-Barthélémy de Bellegarde - Montpon - St-Front de Pradoux - St-Astier</b></p> 
ALC ST-ASTIER	<b>CIRCUIT N° 95/01</b>	
<p style="background-color: green; color: white; padding: 2px;">- Vert -</p>          <p>67,200 km 396 m</p>	26 611	<p><b>St-Astier - Neuvic-Gare - St-Germain du Salembre - D44, direction St-Vincent de Connezac - 2,8 km (motocross), à gauche - St-Jean d'Ataux - A droite, D41 - St-Michel de Double - Tout droit, D13 - 3 km, à droite - St-Laurent des Hommes - St-Front de Pradoux - St-Astier</b></p> 