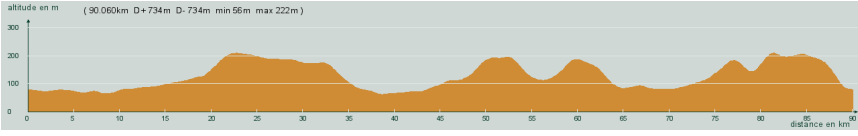
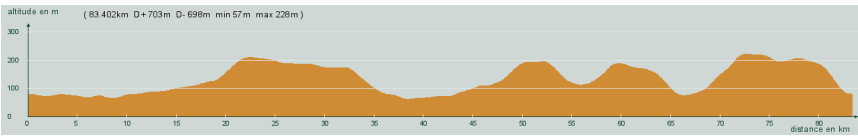
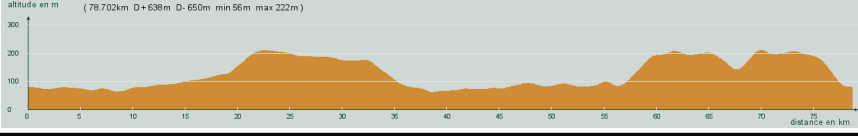
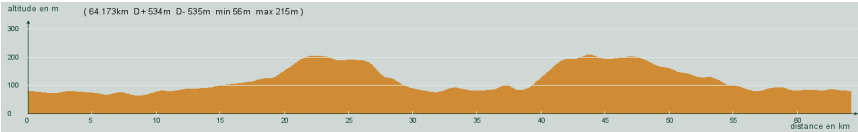


ALC ST-ASTIER	CIRCUIT N° 90/16	
<p style="text-align: center;">- Violet -</p> <p style="text-align: center;">90,100 km 734 m</p>	66 1330	<p>St-Astier - Neuvic-Gare - St-Germain du Salembre - Etang de St-Aquilin - L'Hôpital - La Garde - Le Prunier - Ribérac - La Borie - Léparre - Celles - Flayac - Grand-Brassac - Les Silos - Lisle - Tocane - Mensignac - A droite puis à gauche - Laveyssière - St-Astier</p>  <p style="font-size: small;">(90.060km D+734m D-734m min 56m max 222m)</p>
<p style="text-align: center;">- Rouge -</p> <p style="text-align: center;">83,400 km 703 m</p>	58 630	<p>St-Astier - Neuvic-Gare - St-Germain du Salembre - Etang de St-Aquilin - L'Hôpital - La Garde - Le Prunier - Ribérac - La Borie - Léparre - Celles - Flayac - Grand-Brassac - Les Silos - Montagrier - Tocane - Chantepoule - St-Astier</p>  <p style="font-size: small;">(83.402km D+703m D-698m min 57m max 228m)</p>
<p style="text-align: center;">- Bleu -</p> <p style="text-align: center;">78,700 km 638 m</p>	50 211	<p>St-Astier - Neuvic-Gare - St-Germain du Salembre - Etang de St-Aquilin - L'Hôpital - La Garde - Le Prunier - Ribérac - La Borie - Léparre - Bas de St-Victor, à droite - Lisle - Mensignac - Tout droit puis à gauche - Laveyssière - St-Astier</p>  <p style="font-size: small;">(78.702km D+638m D-650m min 56m max 222m)</p>
<p style="text-align: center;">- Vert -</p> <p style="text-align: center;">64,200 km 534 m</p>	34 283	<p>St-Astier - Neuvic-Gare - St-Germain du Salembre - Etang de St-Aquilin - A gauche, D43 - Carrefour D104, à droite, D104 - Les Trois Pierres - A gauche - La Martinie - Tocane - D103, direction Montagrier - Bas de Montagrier, à droite - Lisle - Mensignac - A gauche, D710 - 5,2 km, à droite - Gravelle - St-Astier</p>  <p style="font-size: small;">(64.173km D+534m D-535m min 56m max 215m)</p>