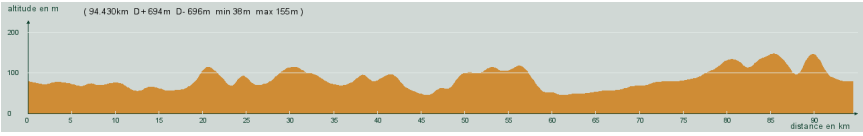
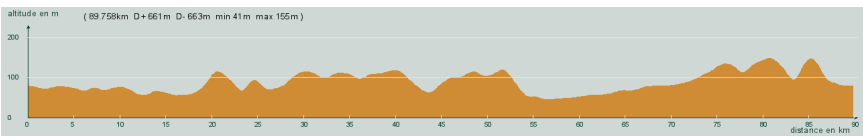
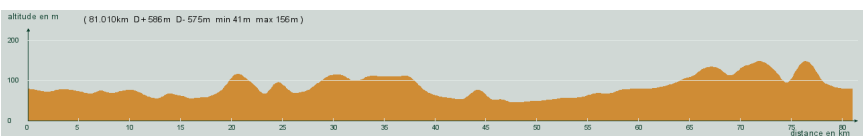


ALC ST-ASTIER	CIRCUIT N° 90/14	
<p style="text-align: center;">- Violet -</p> <p style="text-align: center;">94,400 km 694 m</p>	65 514	<p>St-Astier - St-Front de Pradoux - A droite, D38 - St-Michel de Double - Echourgnac - Tout droit puis à gauche, D41 - Carrefour D730, à droite puis à droite, D10 - St-Michel l'Écluse - La Poste - St-Aulaye - Tout droit, D5 - 2,2 km, à droite, D44 - St-Vincent-Jalmoutiers - Ponteyraud - St-Vincent de Connezac - St-Germain du Salembre - St-Astier</p> 
ALC ST-ASTIER	CIRCUIT N° 90/14	
<p style="text-align: center;">- Rouge -</p> <p style="text-align: center;">89,800 km 661 m</p>	59 358	<p>St-Astier - St-Front de Pradoux - A droite, D38 - St-Michel de Double - Echourgnac - Tout droit, D38 - 3 km, à gauche, D108 - Servanches - Le Massias - A droite, D10 - La Poste - St-Aulaye - Tout droit, D5 - 2,2 km, à droite, D44 - St-Vincent-Jalmoutiers - Ponteyraud - St-Vincent de Connezac - St-Germain du Salembre - St-Astier</p> 
ALC ST-ASTIER	CIRCUIT N° 90/14	
<p style="text-align: center;">- Bleu -</p> <p style="text-align: center;">81,000 km 586 m</p>	47 466	<p>St-Astier - St-Front de Pradoux - A droite, D38 - St-Michel de Double - Echourgnac - Tout droit, D38 - St-Aulaye - A droite, D5 - 2,2 km, à droite, D44 - St-Vincent-Jalmoutiers - Ponteyraud - St-Vincent de Connezac - St-Germain du Salembre - St-Astier</p> 
ALC ST-ASTIER	CIRCUIT N° 90/14	
<p style="text-align: center;">- Vert -</p> <p style="text-align: center;">67,800 km 445 m</p>	30 171	<p>St-Astier - St-Front de Pradoux - 7,5 km, à droite, D13 - St-Michel de Double - Tout droit, D13 - Bas de St-André de Double - Carrefour D44, à droite, D44 - St-Vincent de Connezac - St-Germain du Salembre - Neuvic-Gare - St-Astier</p> 