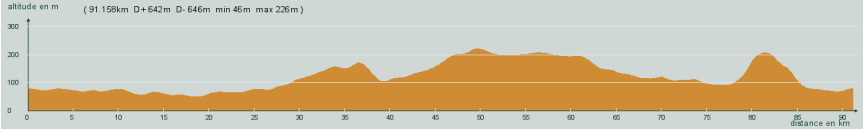
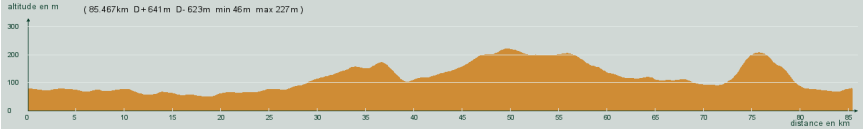
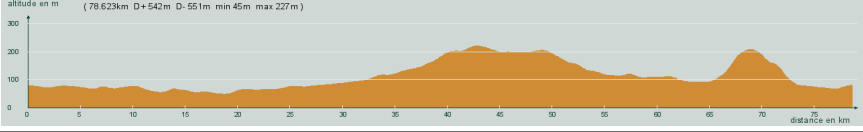
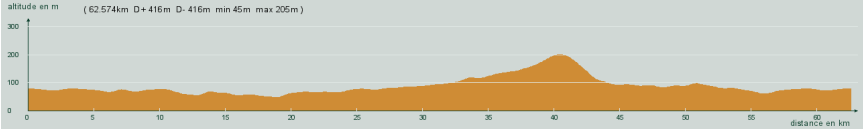


ALC ST-ASTIER	<b>CIRCUIT N° 90/06</b>	
<b>- Violet -</b>  91,200 km 642 m	58 550	<p><b>St-Astier - St-Front de Pradoux - Mussidan - Issac - A droite - Lagudal - Beleymas - Villablard - Sargailou - Les Trois Frères - St-Mayme-de-Péreyrol - A droite, D42 - Carrefour D21, à gauche puis à droite, D42 - St-Amand de Vergt - Carrefour D8, à gauche, D8 - Lambertie - Bordas - Manzac - Tout droit, D43 - Avant la descente, à droite - Montanceix - St-Astier</b></p>  <p style="font-size: small;">(91.198km D+642m D-646m min 46m max 226m)</p>
ALC ST-ASTIER	<b>CIRCUIT N° 90/06</b>	
<b>- Rouge -</b>  85,500 km 641 m	54 806	<p><b>St-Astier - St-Front de Pradoux - Mussidan - Issac - A droite - Lagudal - Beleymas - Villablard - Sargailou - Les Trois Frères - St-Mayme-de-Péreyrol - A droite, D42 - Carrefour D21, à gauche, D21 - Lambertie - Bordas - Manzac - Tout droit, D43 - Avant la descente, à droite - Montanceix - St-Astier</b></p>  <p style="font-size: small;">(85.467km D+641m D-623m min 46m max 227m)</p>
ALC ST-ASTIER	<b>CIRCUIT N° 90/06</b>	
<b>- Bleu -</b>  78,600 km 542 m	42 601	<p><b>St-Astier - St-Front de Pradoux - Mussidan - Villablard - Sargailou - Les Trois Frères - St-Mayme-de-Péreyrol - A droite, D42 - Carrefour D21, à gauche, D21 - Lambertie - Bordas - Manzac - Tout droit, D43 - Avant la descente, à droite - Montanceix - St-Astier</b></p>  <p style="font-size: small;">(78.623km D+542m D-551m min 45m max 227m)</p>
ALC ST-ASTIER	<b>CIRCUIT N° 90/06</b>	
<b>- Vert -</b>  62,600 km 416 m	26 042	<p><b>St-Astier - St-Front de Pradoux - Mussidan - Villablard - Sargailou - Manzac - Bruc - Neuvic - St-Astier</b></p>  <p style="font-size: small;">(62.574km D+416m D-416m min 45m max 205m)</p>