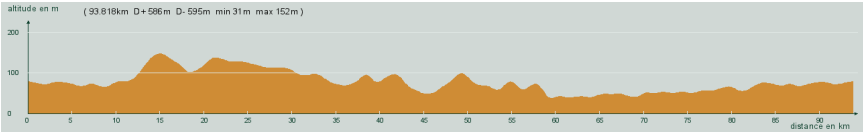
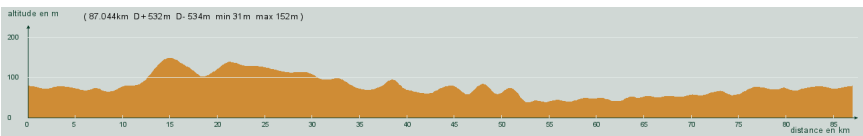
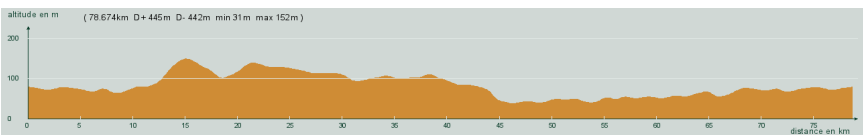


ALC ST-ASTIER	CIRCUIT N° 90/03	
- Violet - 93,800 km 586 m	54 967	<p>St-Astier - Neuvic-Gare - St-Germain du Salembre - D44, direction St-Vincent de Connezac - 2,8 km (motocross), à gauche - St-Jean d'Ataux - A droite, D41 - Echourgnac - A droite puis à gauche, D41 - Toujours tout droit, D41 - Carrefour D730, à gauche, D730 - Eygurande-et-Gardedeuil - Montpon - St-Front de Pradoux - St-Astier</p> 
ALC ST-ASTIER	CIRCUIT N° 90/03	
- Rouge - 87,000 km 532 m	46 284	<p>St-Astier - Neuvic-Gare - St-Germain du Salembre - D44, direction St-Vincent de Connezac - 2,8 km (motocross), à gauche - St-Jean d'Ataux - A droite, D41 - Echourgnac - A droite puis à gauche, D41 - 7,3 km, à gauche, D11 - Carrefour D40, tout droit, D11 - Carrefour D730, à gauche, D730 - Montpon - St-Front de Pradoux - St-Astier</p> 
ALC ST-ASTIER	CIRCUIT N° 90/03	
- Bleu - 78,700 km 445 m	35 022	<p>St-Astier - Neuvic-Gare - St-Germain du Salembre - D44, direction St-Vincent de Connezac - 2,8 km (motocross), à gauche - St-Jean d'Ataux - A droite, D41 - Echourgnac - A gauche, D708 - St-Barthélémy de Bellegarde - Montpon - St-Front de Pradoux - St-Astier</p> 
ALC ST-ASTIER	CIRCUIT N° 90/03	
- Vert - 67,300 km 411 m	27 660	<p>St-Astier - Neuvic-Gare - St-Germain du Salembre - D44, direction St-Vincent de Connezac - 2,8 km (motocross), à gauche - St-Jean d'Ataux - A droite, D41 - St-Michel de Double - Tout droit, D13 - 3 km, à droite - St-Laurent des Hommes - St-Front de Pradoux - St-Astier</p> 