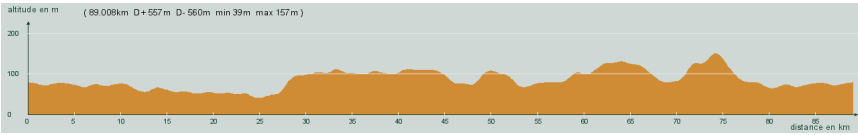
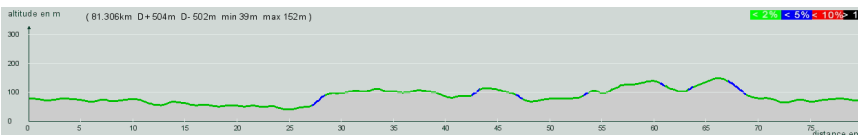
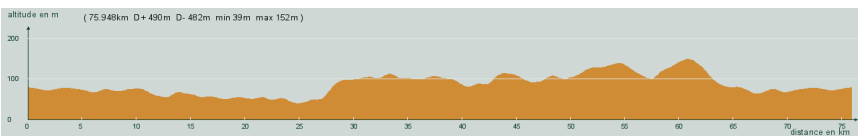


ALC ST-ASTIER	<b>CIRCUIT N° 85/02</b>	
<p><b>- Violet -</b></p> <p>89,000 km 557 m</p>	49 573	<p>Des routes connues mais de fréquents changements de direction</p> <p><b>St-Astier - St-Front de Pradoux - St-Laurent des Hommes - Sortie, à droite, D12 - St-Barthélémy de Bellegarde - Echourgnac - A gauche puis à droite, D38 - 4,6 km, à droite, D108 - Carrefour D708, à gauche, D708 - La Jemaye - Carrefour D44, à droite, D44 - Carrefour D13, à droite, D13 - St-André de Double - Carrefour D41, à gauche, D41 - 1,4 km, à droite - Les Loubeaux - 0,5 km, à gauche - La Forêt - Carrefour D709, à gauche, D709 - La Veyssière - A droite - St-Jean d'Ataux - St-Germain du Salembre - Neuvic-Gare - St-Astier</b></p> 
<p><b>- Rouge -</b></p> <p>81,300 km 504 m</p>	40 975	<p><b>St-Astier - St-Front de Pradoux - St-Laurent des Hommes - Sortie, à droite, D12 - St-Barthélémy de Bellegarde - Echourgnac - La Jemaye - Carrefour D44, à droite, D44 - Carrefour D13, à droite, D13 - St-André de Double - Carrefour D41, à gauche, D41 - St-Jean d'Ataux - A gauche - Carrefour D44 (motocross), à droite, D44 - St-Germain du Salembre - Neuvic-Gare - St-Astier</b></p> 
<p><b>- Bleu -</b></p> <p>75,900 km 490 m</p>	37 191	<p><b>St-Astier - St-Front de Pradoux - St-Laurent des Hommes - Sortie, à droite, D12 - St-Barthélémy de Bellegarde - Echourgnac - Avant La Jemaye, à droite - Etang de La Jemaye - St-André de Double - St-Jean d'Ataux - A gauche - Carrefour D44 (motocross), à droite, D44 - St-Germain du Salembre - Neuvic-Gare - St-Astier</b></p> 
<p><b>- Vert -</b></p> <p>64,100 km 412 m</p>	26 409	<p><b>St-Astier - St-Front de Pradoux - 7,5 km, à droite, D13 - St-Michel de Double - Tout droit, D13 - St-Jean d'Ataux - A gauche - Carrefour D44 (motocross), à droite, D44 - St-Germain du Salembre - Neuvic-Gare - St-Astier</b></p> 