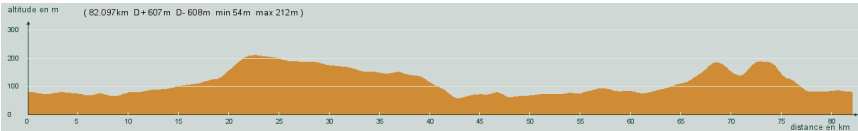
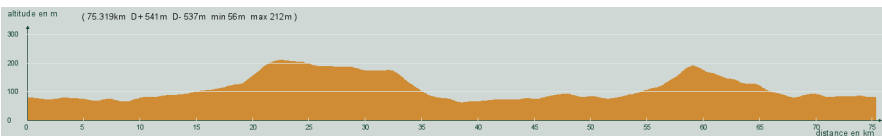
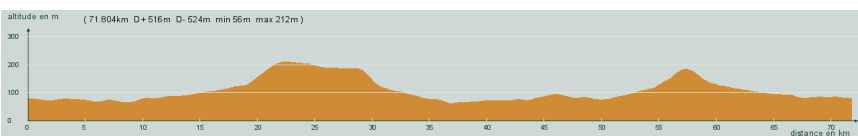
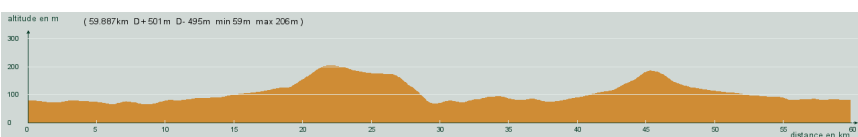


ALC ST-ASTIER	CIRCUIT N° 80/08
- Violet - 82,100 km 607 m	<p style="text-align: center;">"La Sortie Commune" 2014</p> <p>St-Astier - Neuvic-Gare - St-Germain du Salembre - Etang de St-Aquilin - L'Hôpital - La Garde - Tout droit, D43 - Carrefour D13, à gauche puis à droite, D43 - Carrefour D708 (haut de Vanxains), tout droit puis à droite - Le Pauly (attention, danger, stop) - Toujours tout droit - Epeluche - La Borie - Léparre - Bas de St-Victor, à droite - Carrefour D103, à droite, D103 - Tocane - Mensignac - A droite puis à gauche, direction Gravelle - 1,8 km, à droite, direction Léguillac-de-l'Auche - La Croze - Boudeau - Stop, à gauche - Léguillac-de-l'Auche - St-Astier</p>  <p style="font-size: small;">(82.097km D+607m D-608m min 54m max 212m)</p>
- Rouge - 75,300 km 541 m	<p style="text-align: center;">CIRCUIT N° 80/08</p> <p>St-Astier - Neuvic-Gare - St-Germain du Salembre - Etang de St-Aquilin - L'Hôpital - La Garde - Le Prunier - Ribérac - La Borie - Léparre - Bas de St-Victor, à droite - Carrefour D103, à droite, D103 - Tocane - Mensignac - Tout droit, D710 - 5,2 km, à droite - Gravelle - St-Astier</p>  <p style="font-size: small;">(75.319km D+541m D-537m min 56m max 212m)</p>
- Bleu - 71,800 km 516 m	<p style="text-align: center;">CIRCUIT N° 80/08</p> <p>St-Astier - Neuvic-Gare - St-Germain du Salembre - Etang de St-Aquilin - L'Hôpital - La Garde - St-Martin de Ribérac - Ribérac - La Borie - Léparre - Bas de St-Victor, à droite - Carrefour D103, à droite, D103 - Tocane - Mensignac - A droite puis à gauche - Gravelle - St-Astier</p>  <p style="font-size: small;">(71.804km D+516m D-524m min 56m max 212m)</p>
- Vert - 59,900 km 501 m	<p style="text-align: center;">CIRCUIT N° 80/08</p> <p>St-Astier - Neuvic-Gare - St-Germain du Salembre - Etang de St-Aquilin - Segonzac - St-Méard de Drôme - Bas de St-Victor, à droite - Carrefour D103, à droite, D103 - Tocane - Mensignac - A droite puis à gauche - Gravelle - St-Astier</p>  <p style="font-size: small;">(59.887km D+501m D-495m min 59m max 206m)</p>