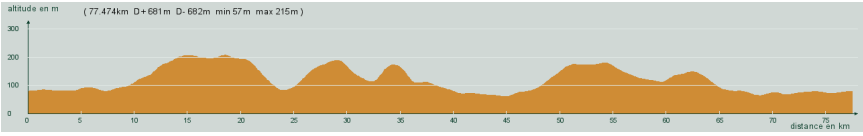
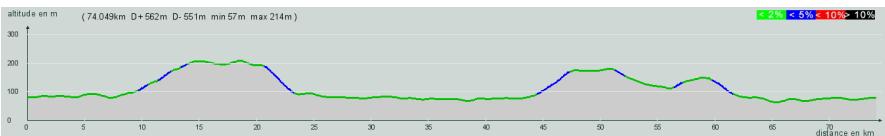
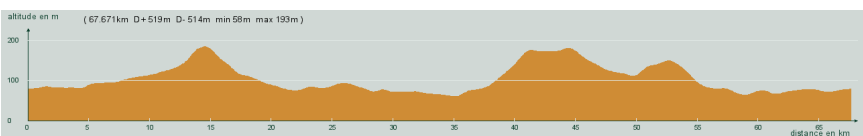


ALC ST-ASTIER	<b>CIRCUIT N° 75/23</b>	
<p style="text-align: center;"><b>- Violet -</b></p> <p style="text-align: center;">77,500 km 681 m</p>	52 778	<p><b>St-Astier - Gravelle - Sortie, à gauche, route des Clèdes - La Chapelle-Gonaguet - Lisle - Les Silos - Grand-Brassac - Celles - Léparre - La Borie - Ribérac - Le Prunier - La Garde - St-Vincent de Connezac - St-Germain du Salembre - Neuvic-Gare - St-Astier</b></p> 
ALC ST-ASTIER	<b>CIRCUIT N° 75/23</b>	
<p style="text-align: center;"><b>- Rouge -</b></p> <p style="text-align: center;">74,000 km 562 m</p>	41 588	<p><b>St-Astier - Gravelle - Sortie, à gauche, route des Clèdes - La Chapelle-Gonaguet - Lisle - Tocane - St-Méard-de-Drône - Ribérac - Le Prunier - La Garde - St-Vincent de Connezac - St-Germain du Salembre - Neuvic-Gare - St-Astier</b></p> 
ALC ST-ASTIER	<b>CIRCUIT N° 75/23</b>	
<p style="text-align: center;"><b>- Bleu -</b></p> <p style="text-align: center;">67,700 km 519 m</p>	35 136	<p><b>St-Astier - Avant Gravelle, à gauche - Mensignac - Tocane - D103, direction Montagrier - Bas de Montagrier, à gauche - Léparre - La Borie - Ribérac - Le Prunier - La Garde - St-Vincent de Connezac - St-Germain du Salembre - Neuvic-Gare - St-Astier</b></p> 
ALC ST-ASTIER	<b>CIRCUIT N° 75/23</b>	
<p style="text-align: center;"><b>- Vert -</b></p> <p style="text-align: center;">58,400 km 512 m</p>	29 901	<p><b>St-Astier - Gravelle - Sortie, à gauche, route des Clèdes - Mensignac - Tocane - La Martinie - Les Trois Pierres - L'Hôpital - St-Vincent de Connezac - St-Germain du Salembre - Neuvic-Gare - St-Astier</b></p> 