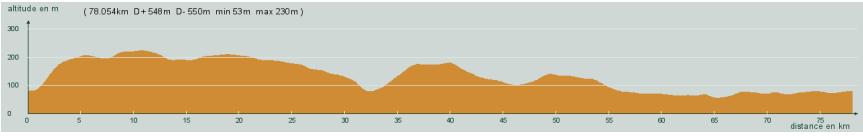
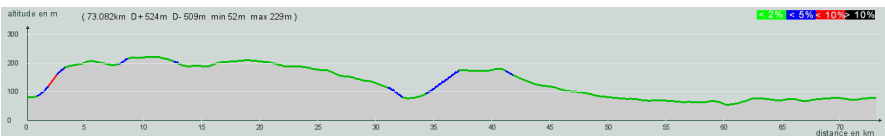
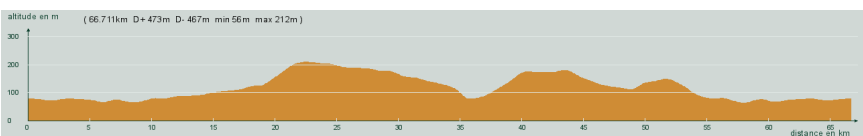


ALC ST-ASTIER	CIRCUIT N° 75/05	
<p style="text-align: center;">- Violet -</p> <p style="text-align: center;">78,100 km 548 m</p>	42 799	<p>St-Astier - Chantepoule - L'Hôpital - Tout droit, D43, direction La Garde - 5,5 km (1,2 km avant La Garde), à droite - Ribérac - Le Prunier - La Garde - St-Vincent de Connezac - 2 km, à droite, D41 - 4,3 km, à gauche - Les Loubeaux - 0,5 km, à gauche - La Forêt - Carrefour D709, à droite, D709 - Beauronne - Faye - St-Astier</p> 
ALC ST-ASTIER	CIRCUIT N° 75/05	
<p style="text-align: center;">- Rouge -</p> <p style="text-align: center;">72,300 km 498 m</p>	36 005	<p>St-Astier - Chantepoule - L'Hôpital - Tout droit, D43, direction La Garde - 5,5 km (1,2 km avant La Garde), à droite - Ribérac - Le Prunier - La Garde - St-Vincent de Connezac - Beauronne - Faye - St-Astier</p> 
ALC ST-ASTIER	CIRCUIT N° 75/05	
<p style="text-align: center;">- Bleu -</p> <p style="text-align: center;">66,700 km 473 m</p>	31 549	<p>St-Astier - Neuvic-Gare - St-Germain du Salembre - Etang de St-Aquilin - L'Hôpital - Tout droit, D43, direction La Garde - 5,5 km (1,2 km avant La Garde), à droite - Ribérac - Le Prunier - La Garde - St-Vincent de Connezac - St-Germain du Salembre - Neuvic-Gare - St-Astier</p> 
ALC ST-ASTIER	CIRCUIT N° 75/05	
<p style="text-align: center;">- Vert -</p> <p style="text-align: center;">58,500 km 395 m</p>	23 108	<p>St-Astier - Neuvic-Gare - St-Germain du Salembre - Etang de St-Aquilin - L'Hôpital - St-Vincent de Connezac - Beauronne - St-Front de Pradoux - St-Astier</p> 