
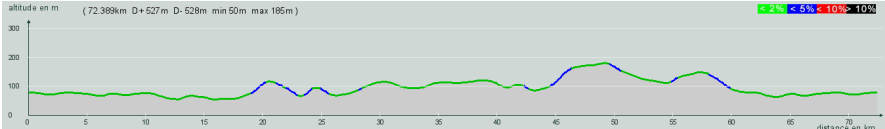
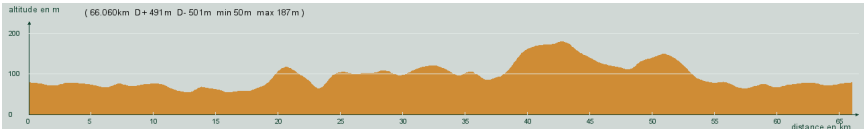


ALC ST-ASTIER	CIRCUIT N° 75/02	
<p data-bbox="124 181 256 210" style="background-color: purple; color: white; padding: 2px;">- Violet -</p> <p data-bbox="153 389 288 450">77,000 km 544 m</p>	<p data-bbox="308 271 331 360">41 888</p>	<p data-bbox="331 264 1481 367">St-Astier - St-Front de Pradoux - A droite, D38 - St-Michel de Double - Echourgnac - La Jemaye - Vanxains - La Garde - St-Vincent de Connezac - St-Germain du Salembre - Neuvic-Gare - St-Astier</p> 
ALC ST-ASTIER	CIRCUIT N° 75/02	
<p data-bbox="124 663 256 692" style="background-color: red; color: white; padding: 2px;">- Rouge -</p> <p data-bbox="153 871 288 931">72,400 km 527 m</p>	<p data-bbox="308 752 331 842">38 155</p>	<p data-bbox="331 745 1481 848">St-Astier - St-Front de Pradoux - A droite, D38 - St-Michel de Double - Echourgnac - A droite et encore à droite, D41 puis D13 - Bas de St-André de Double - La Garde - St-Vincent de Connezac - St-Germain du Salembre - Neuvic-Gare - St-Astier</p> 
ALC ST-ASTIER	CIRCUIT N° 75/02	
<p data-bbox="124 1144 256 1173" style="background-color: blue; color: white; padding: 2px;">- Bleu -</p> <p data-bbox="153 1352 288 1413">66,100 km 491 m</p>	<p data-bbox="308 1234 331 1323">32 455</p>	<p data-bbox="331 1227 1481 1330">St-Astier - St-Front de Pradoux - A droite, D38 - St-Michel de Double - A droite, D13 - Bas de St-André de Double - La Garde - St-Vincent de Connezac - St-Germain du Salembre - Neuvic-Gare - St-Astier</p> 
ALC ST-ASTIER	CIRCUIT N° 75/02	
<p data-bbox="124 1626 256 1655" style="background-color: green; color: white; padding: 2px;">- Vert -</p> <p data-bbox="153 1834 288 1895">60,600 km 412 m</p>	<p data-bbox="308 1715 331 1805">24 967</p>	<p data-bbox="331 1709 1481 1812">St-Astier - Faye - Beauronne - 6 km, à gauche, D41 - St-André de Double - A droite, D13 - Carrefour D44, à droite, D44 - St-Vincent de Connezac - St-Germain du Salembre - Neuvic-Gare - St-Astier</p> 