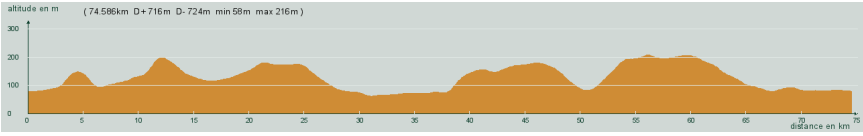
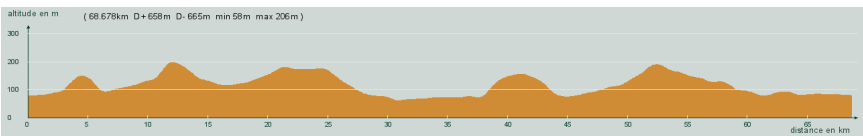
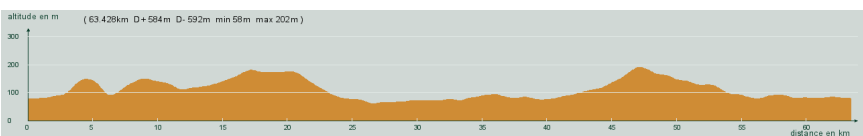


ALC ST-ASTIER	CIRCUIT N° 70/23	
<p style="text-align: center;">- Violet -</p> <p style="text-align: center;">74,600 km 716 m</p>	53 414	<p>St-Astier - St-Germain du Salembre - Bas de Chantérac - 1,5 km, à gauche, D109 - St-Vincent de Connezac - La Garde - Le Prunier - Ribérac - La Borie - Léparre - St-Victor - Montagnier - Les Silos - Lisle - La Chapelle-Gonaguet - Gravelle - St-Astier</p> 
ALC ST-ASTIER	CIRCUIT N° 70/23	
<p style="text-align: center;">- Rouge -</p> <p style="text-align: center;">68,700 km 658 m</p>	45 205	<p>St-Astier - St-Germain du Salembre - Bas de Chantérac - 1,5 km, à gauche, D109 - St-Vincent de Connezac - La Garde - Le Prunier - Ribérac - La Borie - Léparre - St-Victor - Montagnier - Tocane - Mensignac - Tout droit, D710 - 5,2 km, à droite - Gravelle - St-Astier</p> 
ALC ST-ASTIER	CIRCUIT N° 70/23	
<p style="text-align: center;">- Bleu -</p> <p style="text-align: center;">63,400 km 584 m</p>	37 026	<p>St-Astier - St-Germain du Salembre - St-Vincent de Connezac - La Garde - Le Prunier - Ribérac - La Borie - Léparre - D104, direction St-Victor - Bas de St-Victor, à droite - Tocane - Mensignac - Tout droit, D710 - 5,2 km, à droite - Gravelle - St-Astier</p> 
ALC ST-ASTIER	CIRCUIT N° 70/23	
<p style="text-align: center;">- Vert -</p> <p style="text-align: center;">54,900 km 421 m</p>	23 113	<p>St-Astier - Neuvic-Gare - St-Germain du Salembre - St-Vincent de Connezac - La Garde - L'Hôpital - Chantepoule - D109, direction Mensignac - Avant Mensignac, à droite - Gravelle - St-Astier</p> 