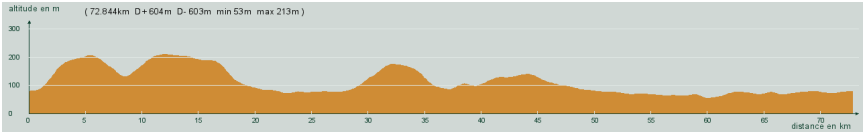
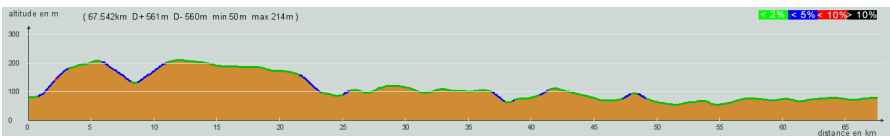
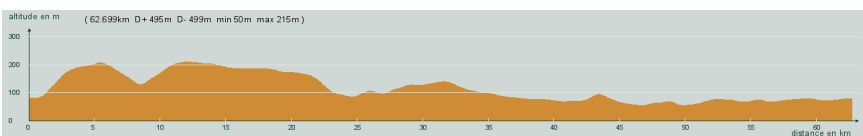


ALC ST-ASTIER	CIRCUIT N° 70/15	
<p style="background-color: #800080; color: white; padding: 2px;">- Violet -</p> <p>72,900 km 604 m</p>	44 032	<p>St-Astier - St-Aquilin - L'Hôpital - St-Sulpice de Roumagnac - Ribérac - Le Prunier - Toujours tout droit, D13 - St-André de Double - Carrefour D41, à gauche, D41 - Carrefour D709, à droite, D709 - Beauronne - Faye - St-Astier</p> 
ALC ST-ASTIER	CIRCUIT N° 70/15	
<p style="background-color: #ff0000; color: white; padding: 2px;">- Rouge -</p> <p>67,500 km 561 m</p>	37 868	<p>St-Astier - St-Aquilin - L'Hôpital - La Garde - Tout droit, D43 puis à gauche et toujours tout droit, D13 - Bas de St-André de Double - St-Michel de Double - Beauronne - St-Front de Pradoux - St-Astier</p> 
ALC ST-ASTIER	CIRCUIT N° 70/15	
<p style="background-color: #0000ff; color: white; padding: 2px;">- Bleu -</p>	31 037	<p>St-Astier - St-Aquilin - L'Hôpital - La Garde - Tout droit, D43 puis à gauche et toujours tout droit, D13 - St-André de Double - Carrefour D41, à gauche, D41 - Carrefour D709, à droite, D709 - Beauronne - St-Front de Pradoux - St-Astier</p> 
ALC ST-ASTIER	CIRCUIT N° 70/15	
<p style="background-color: #008000; color: white; padding: 2px;">- Vert -</p> <p>56,100 km 377 m</p>	21 150	<p>St-Astier - Neuvic-Gare - St-Germain du Salembre - Etang de St-Aquilin - L'Hôpital - St-Vincent de Connezac - Beauronne - Faye - St-Astier</p> 