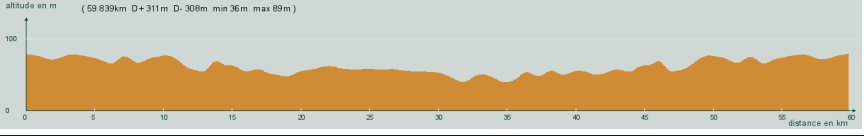
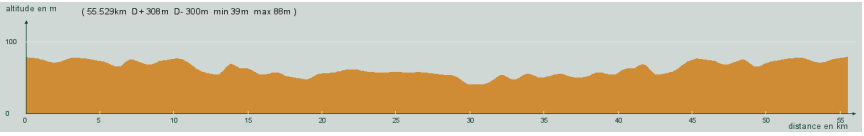



ALC ST-ASTIER	CIRCUIT N° 55/02	
<div style="background-color: purple; color: white; padding: 2px; text-align: center;">- Violet -</div> <div style="background-color: red; color: white; padding: 2px; text-align: center;">- Rouge -</div> <div style="text-align: center;"> <p>59,800 km 307 m</p> </div>	18 359	<p>St-Astier - St-Front de Pradoux - Mussidan - Tout droit - Avant le passage à niveau, à gauche - Avant Bassy, à droite (rue du Bosquet) - 0,8 km, à gauche - Longer la voie ferrée sur 6,2 km - A droite - Carrefour D6089, tout droit - Bénévent - St-Laurent des Hommes - St-Front de Pradoux - St-Astier</p> <div style="text-align: center;">  </div>
ALC ST-ASTIER	CIRCUIT N° 55/02	
<div style="background-color: blue; color: white; padding: 2px; text-align: center;">- Bleu -</div> <div style="text-align: center;"> <p>55,500 km 299 m</p> </div>	16 595	<p>St-Astier - St-Front de Pradoux - Mussidan - Tout droit - Avant le passage à niveau, à gauche - Avant Bassy, à droite (rue du Bosquet) - 0,8 km, à gauche - Longer la voie ferrée sur 4,7 km - A droite, D13E (ancienne gare de Beaupouyet) - Carrefour D6089, tout droit - Carrefour D3, à droite, D3 - St-Front de Pradoux - St-Astier</p> <div style="text-align: center;">  </div>
ALC ST-ASTIER	CIRCUIT N° 55/02	
<div style="background-color: green; color: white; padding: 2px; text-align: center;">- Vert -</div> <div style="text-align: center;"> <p>46,200 km 272 m</p> </div>	12 566	<p>St-Astier - St-Front de Pradoux - Mussidan - Tout droit - Avant le passage à niveau, à gauche - Avant Bassy, à gauche (rue de Mayet) - Carrefour D20, à gauche, D20 - Mussidan - St-Front-de Pradoux - St-Astier</p> <div style="text-align: center;">  </div>