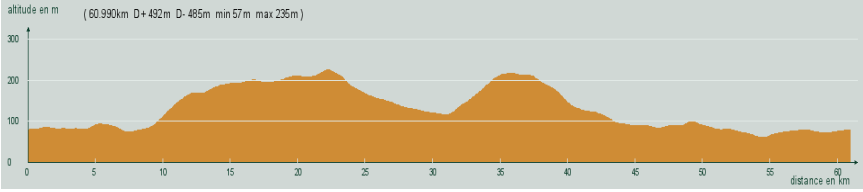
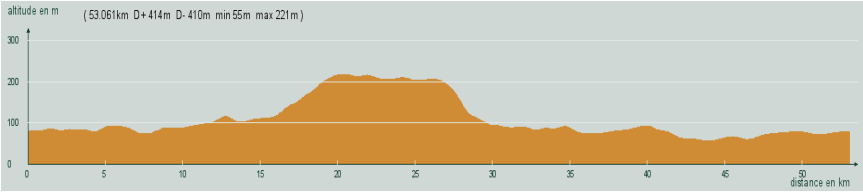
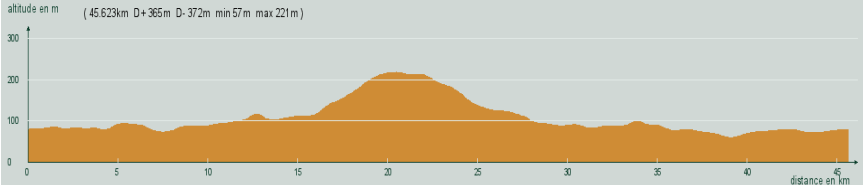


ALC ST-ASTIER	<b>CIRCUIT N° 60/10</b>	
<p style="text-align: center;">- Violet - - Rouge -</p> <p style="text-align: center;">30 012</p> <p style="text-align: center;">61,000 km 492 m</p>	30 012	<p><b>St-Astier - Gravelle - Razac - Coulounieix - Atur - Le Pont du Cerf - Coursac - Manzac - Bruc - Neuvic - St-Astier</b></p>  <p style="font-size: small;">( 60.990km D+492m D-495m min 57m max 235m )</p>
ALC ST-ASTIER	<b>CIRCUIT N° 60/10</b>	
<p style="text-align: center;">- Bleu -</p> <p style="text-align: center;">21 983</p> <p style="text-align: center;">53,100 km 414 m</p>	21 983	<p><b>St-Astier - Gravelle - Razac - Direction Coursac - Après l'autoroute, à gauche - Carrefour D4, à droite, D4 - Coursac - A droite puis à gauche, route de Bruyols - Carrefour D43, à gauche, D43 - Manzac - Bruc - Grignols - Dans le bourg, à droite - Carrefour D6089, tout droit - Neuvic - St-Astier</b></p>  <p style="font-size: small;">( 53.061km D+414m D-410m min 55m max 221m )</p>
ALC ST-ASTIER	<b>CIRCUIT N° 60/10</b>	
<p style="text-align: center;">- Vert -</p> <p style="text-align: center;">16 644</p> <p style="text-align: center;">45,600 km 365 m</p>	16 644	<p><b>St-Astier - Gravelle - Razac - Direction Coursac - Après l'autoroute, à gauche - Carrefour D4, à droite, D4 - Coursac - Manzac - Bruc - Neuvic - St-Astier</b></p>  <p style="font-size: small;">( 45.623km D+365m D-372m min 57m max 221m )</p>