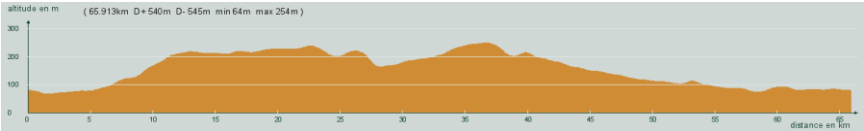

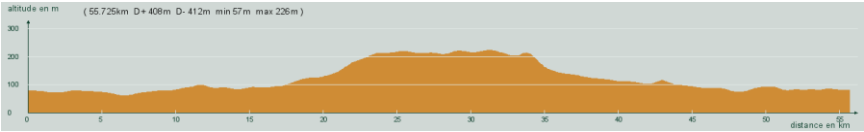


ALC ST-ASTIER		CIRCUIT N° 65/12	
- Violet -	35 640	66,000 km 540 m	<p>St-Astier - Montanceix - Coursac - Rossignol - Eglise-Neuve de Vergt - Sortie, à gauche - Breuilh - Sortie, à gauche - Carrefour D45E, à gauche, D45E puis D2 - Carrefour bas de Marsaneix, à gauche - Marsaneix - A droite - Notre-Dame de Sanilhac - Le Pont du Cerf - D4, direction Coursac - Bas de la côte de Coursac, à droite - Razac - Gravelle - St-Astier</p> 
- Rouge -	26 327	61,800 km 426 m	<p>St-Astier - Neuvic - Les Cinq-Ponts - D39 - 0,450 km après le rond-point, à gauche - Grignols - Bruc - Manzac - Coursac - Rossignol - Avant Eglise-Neuve de Vergt, à gauche, D8 - Notre-Dame de Sanilhac - Le Pont du Cerf - D4, direction Coursac - Bas de la côte de Coursac, à droite - Razac - Gravelle - St-Astier</p> 
- Bleu -	22 766	55,800 km 408 m	<p>St-Astier - Neuvic - Bruc - Manzac - Coursac - Rossignol - A gauche, D44, direction Eglise-Neuve de Vergt - 1 km, à gauche, C201 - Notre-Dame de Sanilhac - Juste avant l'église, dans une descente, à droite puis à gauche, encore à gauche - Carrefour D8, à gauche, D8 - Le Pont du Cerf - D4, direction Coursac - Bas de la côte de Coursac, à droite - Razac - Gravelle - St-Astier</p> 
- Vert -	17 410	46,800 km 372 m	<p>St-Astier - Montanceix - Coursac - Rossignol - Avant Eglise-Neuve de Vergt, à gauche, D8 - Notre-Dame de Sanilhac - Le Pont du Cerf - D4, direction Coursac - Bas de la côte de Coursac, à droite - Razac - Gravelle - St-Astier</p> 