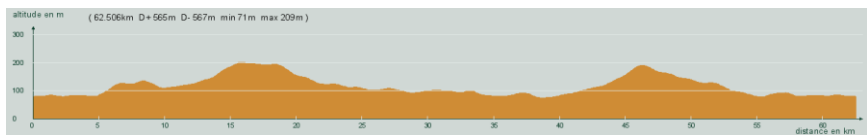
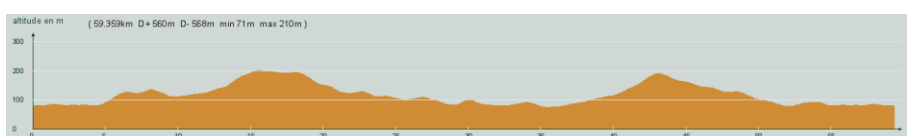
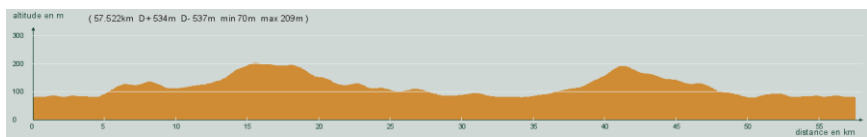
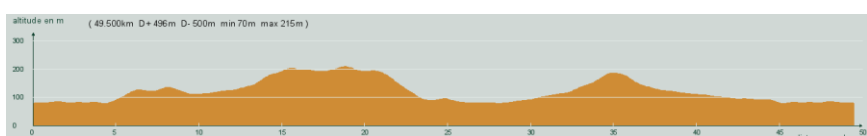


ALC ST-ASTIER	CIRCUIT N° 60/26	
<p style="text-align: center;">- Violet -</p> <p style="text-align: center;">62,500 km 565 m</p>	35 313	<p>St-Astier - Léguillac-de-l'Auche - Entrée, à droite - 1 km, à gauche - Carrefour route Gravelle/Mensignac, à gauche - Mensignac - Tout droit, D109 - Bas de Bussac, à gauche, D2 - Carrefour D78, tout droit, D2 - Après le pont, à gauche - Rénamon - Carrefour D1, à gauche, D1 - Avant le pont de Lisle, à droite - Carrefour D103 (bas de Montagrier), à gauche, D103 - Tocane - Mensignac - Tout droit, D710 - 5,2 km, à droite - Gravelle - St-Astier</p>  <p>altitude en m (62.500km D+565m D-567m min 71m max 209m)</p>
<p style="text-align: center;">- Rouge -</p> <p style="text-align: center;">59,400 km 560 m</p>	33 264	<p>St-Astier - Léguillac-de-l'Auche - Entrée, à droite - 1 km, à gauche - Carrefour route Gravelle/Mensignac, à gauche - Mensignac - Tout droit, D109 - Bas de Bussac, à gauche, D2 - Carrefour D78, à gauche, D78 - Entrée de Lisle, à droite, D1, direction Les Silos - Après le pont, à gauche - Carrefour D103 (bas de Montagrier), à gauche, D103 - Tocane - Mensignac - Tout droit, D710 - 5,2 km, à droite - Gravelle - St-Astier</p>  <p>altitude en m (59.359km D+560m D-568m min 71m max 210m)</p>
<p style="text-align: center;">- Bleu -</p> <p style="text-align: center;">57,500 km 534 m</p>	30 705	<p>St-Astier - Léguillac-de-l'Auche - Entrée, à droite - 1 km, à gauche - Carrefour route Gravelle/Mensignac, à gauche - Mensignac - Tout droit, D109 - Bas de Bussac, à gauche, D2 - Carrefour D78, à gauche, D78 - Lisle - Tocane - Mensignac - Tout droit, D710 - 5,2 km, à droite - Gravelle - St-Astier</p>  <p>altitude en m (57.522km D+534m D-537m min 70m max 209m)</p>
<p style="text-align: center;">- Vert -</p> <p style="text-align: center;">49,500 km 496 m</p>	24 552	<p>St-Astier - Léguillac-de-l'Auche - Entrée, à droite - 1 km, à gauche - Carrefour route Gravelle/Mensignac, à gauche - Mensignac - Tout droit, D109 - Lisle - Tocane - Mensignac - A droite puis à gauche - Gravelle - St-Astier</p>  <p>altitude en m (49.500km D+496m D-500m min 70m max 215m)</p>