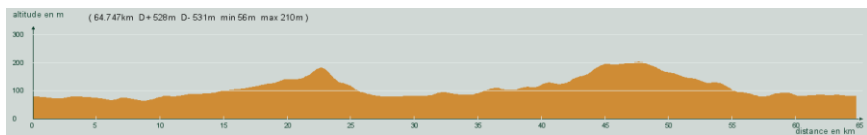
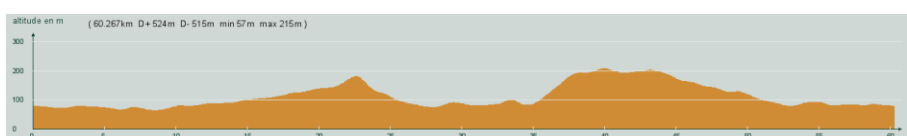
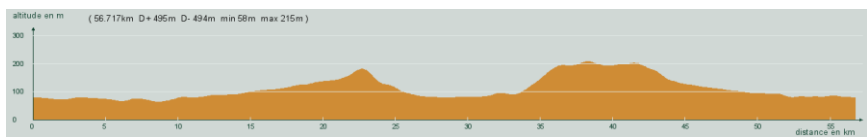
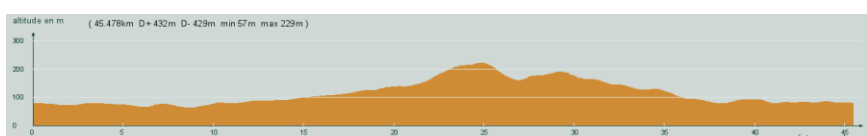


ALC ST-ASTIER	CIRCUIT N° 60/23	
<p style="text-align: center;">- Violet -</p> <p style="text-align: center;">64,700 km 528 m</p>	34 162	<p>St-Astier - Neuvic-Gare - St-Germain du Salembre - Etang de St-Aquilin - Les Trois Pierres - La Martinie - Tocane - Lisle - Tout droit, D78 - Carrefour D2, à droite, D2 - Carrefour D109 (près de Bussac), à droite, D109 - Mensignac - A gauche, D710 - 5,2 km, à droite - Gravelle - St-Astier</p>  <p style="font-size: small;">(64.747km D+528m D-531m min 56m max 210m)</p>
<p style="text-align: center;">- Rouge -</p> <p style="text-align: center;">60,300 km 524 m</p>	31 597	<p>St-Astier - Neuvic-Gare - St-Germain du Salembre - Etang de St-Aquilin - Les Trois Pierres - La Martinie - Tocane - D103, direction Montagrier - Bas de Montagrier, à droite - Lisle - Mensignac - A gauche, D710 - 5,2 km, à droite - Gravelle - St-Astier</p>  <p style="font-size: small;">(60.267km D+524m D-515m min 57m max 215m)</p>
<p style="text-align: center;">- Bleu -</p> <p style="text-align: center;">56,700 km 495 m</p>	28 067	<p>St-Astier - Neuvic-Gare - St-Germain du Salembre - Etang de St-Aquilin - Les Trois Pierres - La Martinie - Tocane - Lisle - Mensignac - Tout droit puis à gauche - Gravelle - St-Astier</p>  <p style="font-size: small;">(56.717km D+495m D-494m min 58m max 215m)</p>
<p style="text-align: center;">- Vert -</p> <p style="text-align: center;">45,500 km 432 m</p>	19 656	<p>St-Astier - Neuvic-Gare - St-Germain du Salembre - Etang de St-Aquilin - Les Trois Pierres - Chantepoule - Mensignac - A droite, D710 - 5,2 km, à droite - Gravelle - St-Astier</p>  <p style="font-size: small;">(45.478km D+432m D-429m min 57m max 229m)</p>